

ЗВІТ
ПРО ПРОВЕДЕННЯ ОГЛЯДУ ВИТРАТ ДЕРЖАВНОГО БЮДЖЕТУ
У СФЕРІ ГЕОЛОГІЧНОГО ВИВЧЕННЯ ТА РАЦІОНАЛЬНОГО
ВИКОРИСТАННЯ НАДР ЗА 2020-2022 РОКИ

Ціль проведення огляду витрат державного бюджету: удосконалення механізмів реалізації державної політики у сфері, зокрема процедур надання послуг. Підвищення ефективності та результативності управління Держгеонадрами бюджетними коштами.

I. ОПИС ПОТОЧНОЇ СИТУАЦІЇ У СФЕРІ ГЕОЛОГІЧНОГО ВИВЧЕННЯ ТА РАЦІОНАЛЬНОГО ВИКОРИСТАННЯ НАДР

Наразі існує ряд основних комплексних питань виконання покладених на Держгеонадра функцій, зокрема:

- належне ресурсне забезпечення;
- кадровий потенціал;
- виконання повноважень в частині УРП;
- важелі впливу Держгеонадр щодо підприємств, які затримують або не сплачують рентні платежі.

Ресурсне забезпечення. Упродовж багатьох років фінансування заходів з організації діяльності Держгеонадр з виконання покладених на неї функцій та завдань забезпечувалось за рахунок коштів спецфонду держбюджету, джерелом формування якого були 100 % плати, одержаної за користування геологічною інформацією, яка є державною власністю, і від її продажу, при оформленні Держгеонадрами спецдозволів, відповідно до постанови КМУ № 702 від 25.06.2001 року, яка скасована з 07.07.2023 року.

Змінами до Закону про Державний бюджет України на 2023 рік (№ 10038) та Законом про Державний бюджет України на 2024 рік (№ 10000) відповідно, передбачено передачу залишків коштів спецфонду Держгеонадр станом 01.01.2023 (339,2 млн. грн.) та станом на 01.01.2024 (орієнтовно 62 млн грн) іншим ЦОВВ.

Законом про Державний бюджет України на 2024 рік передбачено фінансування виключно за загальним фондом.

Найбільша питома вага запланованих видатків це оплата послуг Державних підприємств, які віднесені до сфери управління Держгеонадр, з наповнення, опрацювання та верифікації геологічної інформації в каталогах та базах даних, адміністрування інформаційно-комунікаційних систем Державного геологічного порталу, зокрема Електронного кабінету надрокористувача, а також послуг зі створення та забезпечення функціонування Єдиної державної електронної геоінформаційної системи користування надрами (ЄДЕГС) та її складових.

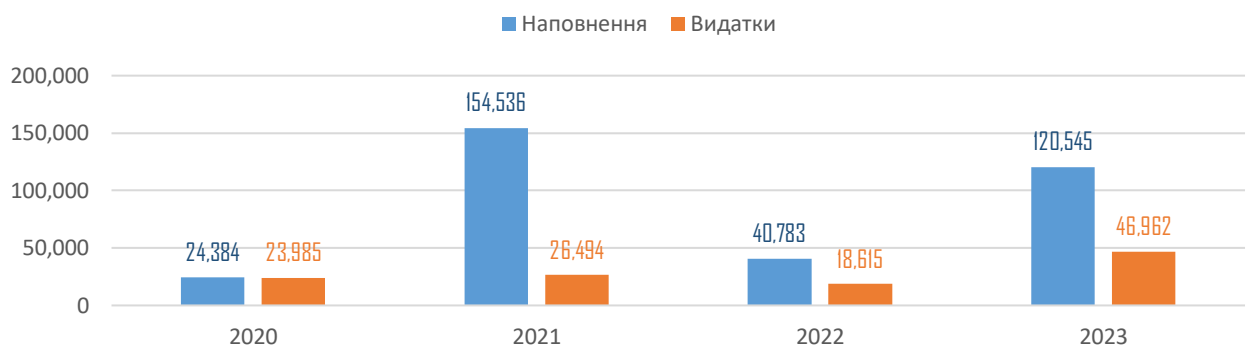
Основною статтею витрат в усіх цих послугах є фонд оплати праці та відшкодування енергоносіїв.

При фінансуванні за загальним фондом на відміну від спеціального, виділення коштів відбувається за планом асигнувань, тобто передбачені бюджетом кошти можуть бути доведені наприклад на III та IV квартали, що унеможливить стабільну роботу систем та надання послуг від Державних підприємств, та відповідно призупинить процес виконання функцій покладених на Держгеонадр в тому числі оформлення спецдозволів.

Фінансування видатків за спеціальним фондом передбачає попереднє його наповнення, і подальше часткове використання, що забезпечує:

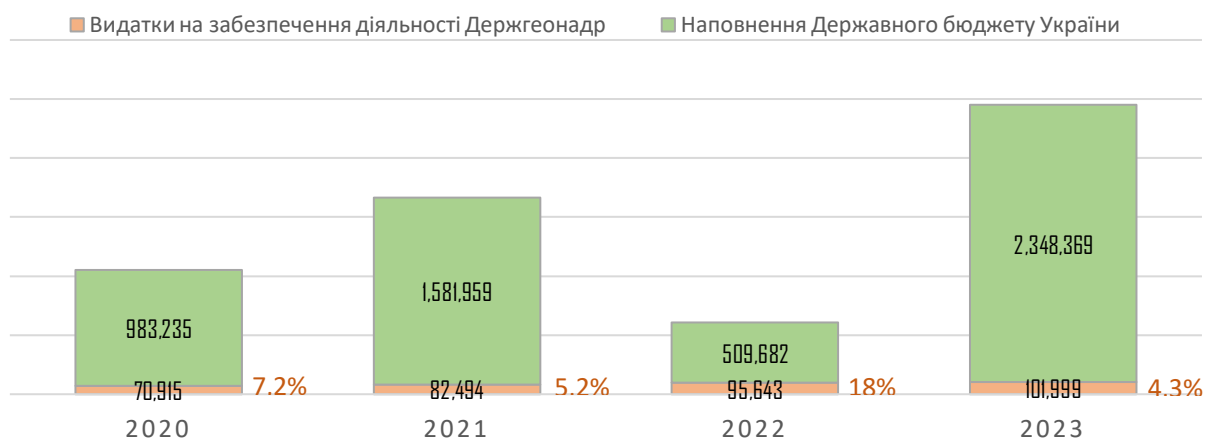
- зменшення навантаження на загальний фонд держбюджету;
- можливість рівномірного протягом року використання цих коштів, що є необхідною умовою одержання Держгеонадрами якісних послуг.

Спеціальний фонд Держгеонадр



Отже, джерелом покриття видатків Держгеонадр на виконання покладених функцій та завдань (окрім заробітної плати з нарахуваннями на неї) може бути спеціальний фонд Державного бюджету України.

Упродовж 4 років, з 2020 по 20.11.2023 Держгеонадрами забезпечено наповнення Державного бюджету на 5 423,2 млн. грн., при цьому загальні витрати на забезпечення діяльності Держгеонадр становили 351 млн. грн., (або 6,5 %), у тому числі за поточний рік надходження становлять 2 348,4 млн. грн., загальні витрати на забезпечення діяльності за кошторисом - 102 млн. грн. (або 4,4 %).

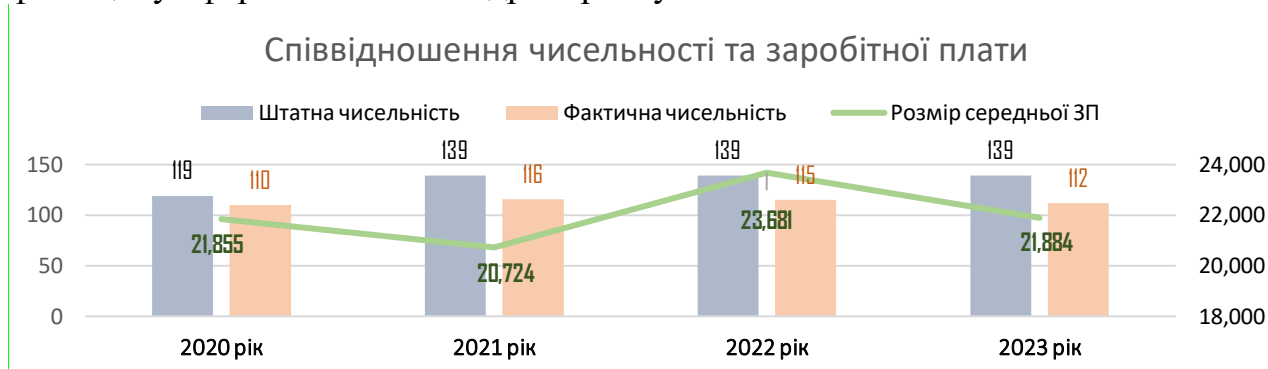


Кошторисні призначення на утримання Держгеонадр не перевищують 7,2 % від обсягу забезпечених службою надходжень до Державного бюджету

України (виключення 2022 рік, через початок російської агресії відбувся спад бізнес активності в частині звернень за отриманням спецдозволів)

Пропозиції: внести підготовлені Держгеонадрами зміни до Кодексу про надра та Бюджетного кодексу в частині включення плати (збору) за компенсацію вартості первинної та вторинної геологічної інформації до складу спецфонду держбюджету та визначити напрямки їх використання Держгеонадрами. (більш детально в розділі III)

Кадровий потенціал. Через недостатній рівень заробітної плати Держгеонадра має постійний кадровий дефіцит в цілому, і в першу чергу - фахівців у сфері геології та надрокористування.



Отже, рівень заробітної плати 2023 року повернувся на рівень 2020 року.

За 10 місяців 2023 року середній розмір заробітної плати головного спеціаліста з вищою фаховою освітою, при прийомі на роботу склав 15,2 тис грн., за виключенням податків та зборів, молодий фахівець фактично може одержати максимально 12,3 тис грн.; середній розмір заробітної плати керівників самостійних структурних підрозділів та їх заступників (департаменту, управління, відділу) склав 36,7 тис грн, за мінусом податків та зборів - 29,5 тис. грн.

Середній вік працівників Держгеонадр – 44 роки.

Середній вік працівників, які мають фахову геологічну освіту та працюють в підприємствах, що входять до сфери управління Держгеонадр становить 60-65 років, більшість з них вже перебувають на пенсії або вийдуть в найближчі декілька років.

В Україні фахових геологів готують 8 ВНЗ завдяки проведеним агітаційним та іншим заходам, через стажування тощо з 2020 року на роботу в Держгеонадра прийнято лише 8 молодих фахівців (головних спеціалістів).

Пропозиції: фактичний розмір оплати праці не сприяє притоку фахових спеціалістів на державну службу. Необхідно ініціювати перегляд розмірів заробітних плат для їх доведення до рівня середніх по галузі.

Виконання повноважень в частині УРП. У 2021 році Держгеонадра додано функції супроводження реалізації угод про розподіл продукції (далі – Угоди), щодо яких Держгеонадра визначено уповноваженим органом з питань реалізації угод про розподіл продукції, згідно з вимогами Закону України «Про угоди про розподіл продукції».

Для реалізації зазначеної функції в 2021 році збільшено штатну чисельність на 20 одиниць, без збільшення видатків на утримання, утворено Управління з питань реалізації угод про розподіл продукції, яке складається з 2 відділів (в кількості 13 осіб).

Станом на 01.11.2023 року фактична чисельність управління складає 6 чоловік.

Наразі підписано і діють 13 угод про розподіл продукції (УРП), потенційно можуть бути укладені ще 27 по стратегічним корисним копалинам та 4 щодо вуглеводнів.

Основна робота розподілена між трьома урядовими інституціями:

Орган влади	Повноваження	Актуальні питання
Міненерго	- робочий орган міжвідомчої комісії з організації укладення та виконання УРП (вуглеводні) - державний уповноважений орган (1 угода)	- внесення нагальних змін до діючих УРП - конвертація діючих спецдозволів в УРП - підготовка й оголошення нових конкурсів УРП
Мінекономіки	- робочий орган міжвідомчої комісії з організації укладення та виконання УРП (стратегічні корисні копалини)	- підготовка та оголошення нових конкурсів УРП
Держгеонадра	- державний уповноважений орган з реалізації УРП (12 угод)	- контроль виконання укладених УРП

Практика реалізації вказує на те, що поточна організаційна структура не є ефективною.

Поточні ускладнення пов'язані з обмеженістю компетенцій та службових повноважень Держгеонадра, що діє в якості Державного уповноваженого органу (ДУО), для опрацювання широкого спектру питань з реалізації УРП:

- здійснення перевірки з метою підтвердження витрат інвестора, що компенсуються Державою (сфера компетенції – ДПС);
- оцінка та передача майна, вартість яких компенсується Державою (сфера компетенції – ФДМ);
- визначення ставок міжбанківських кредитів для розрахунку індексації витрат інвестора (сфера компетенції – НБУ, Мінфін);
- розподіл видобутих вуглеводнів та відбір частки Держави з перевіркою їх обсягів у пункті виміру (сфера компетенції – комерційний суб'єкт господарювання).

Пропозиції: Передача повноважень Державного уповноваженого органу з реалізації УРП в частині комерційної діяльності суб'єкту господарювання державної форми власності, а також закріплення можливості залучення ДУО інших державних органів для проведення перевірок діяльності інвесторів. Потребує внесення змін до діючих УРП та окремо до законодавства.

Зокрема, за ПрАТ НАК «Надра України» доцільно закріпити в додатку до усіх Угод наступні повноваження:

- підписання актів про розподіл видобутих вуглеводнів, розподіл товарної продукції та відбір частки Держави для подальшої реалізації згідно з урядовими порядками;

- перевірка обсягів видобутку товарної продукції до показників вимірального обладнання у пунктах виміру Оцінка та передача матеріальних цінностей, вартість яких компенсується Державою;
- підписання акту про прийняття майна, вартість яких повністю відшкодовано компенсаційними вуглеводнями, і які інвестор виявив намір не використовувати
- отримання у власність майна, створеного / придбаного інвестором;
- перевірка визначення облікової ціни природного газу та рідких вуглеводнів на різних торговельних платформах, відповідно до умов УРП.

Важелі впливу на неплатників ренти. За інформацією Державної податкової служби, станом на травень 2023 року податкову заборгованість з рентної плати за надрокористування мали 70 підприємств, 55 % з яких відносяться до державної або комунальної власності.

26 з 70 підприємств мають заборгованість понад 1 млн. грн., у т. ч.: 18 державних, 3 комунальні та 5 приватні.

Відповідно до частини третьої підпункту 258.2.2 пункту 258.2 статті 258 Податкового кодексу України за фактами, які відбуваються протягом шести місяців, щодо невнесення, несвоєчасного внесення платником рентної плати сум податкових зобов'язань або невиконання платником податкових зобов'язань з рентної плати за користування надрами для видобування корисних копалин, центральний орган виконавчої влади, що реалізує державну податкову політику, порушує перед відповідним центральним органом виконавчої влади питання зупинення дії відповідного спеціального дозволу.

Повноваження зупинення дії спецдозволу належать Держгеонадра.

Виключні підстави зупинення спецдозволу визначено статтею 57 Кодексу України про надра. Зазначеною статтею не передбачено зупинення спецдозволу за зверненням іншого органу.

Єдиний передбачений Кодексом можливий варіант це фіксація факту наявності податкового боргу в ході проведення Держгеонадрами контрольного заходу та направлення позову до суду щодо зупинення спецдозволу.

Проте, планові контрольні заходи наразі не проводяться через запровадження мораторію.

Пропозиції: внести зміни до Кодексу про надра в частині розширення переліку підстав зупинення дії спецдозволу, додавши інформацію ДПС щодо наявності податкового боргу з рентних платежів, з подальшим позовом до суду.

СТРАТЕГІЧНІ ЦІЛІ ДЕРЖАВНОЇ ПОЛІТИКИ, НА ДОСЯГНЕННЯ ЯКИХ СПРЯМОВАНА РЕАЛІЗАЦІЯ БЮДЖЕТНОЇ ПРОГРАМИ

1.1. Ціль: 9.6. Українці більш ефективно та ощадливо використовують природні ресурси (Програма діяльності Кабінету Міністрів України на 2020 рік).

1. Пріоритетний напрямок діяльності: Проведення відкритих, конкурентних та якісно підготовлених аукціонів та конкурсів на право користування надрами з метою залучення інвестицій та провідних практик розробки багатой мінеральної бази України.

Стратегічна ціль: Чесність, конкретність та якісно підготовлені аукціони та конкурси на право користування надрами.

Ключові завдання: Підготовка пакетів геологічної інформації для старту конкурсів із укладання Угод про розподіл вуглеводнів на суходолі та шельфі; Виставлення на онлайн-аукціони дозволів на видобуток бурштину та інших корисних копалин.

Результат: З метою зняття штучних бар'єрів у законодавстві на шляху до ефективного використання надр та створення прозорих умов надання та забезпечення доступу до геологічної інформації протягом 2020 року розроблено 5 проектів нормативно-правових актів, які прийнято Урядом, а також зміни до 7 профільних наказів Міндовкілля. Прийнято 2 закони, що сприяють спрощенню видобутку бурштину та інших корисних копалин. Також Держгеонадр, взяла участь у розробці законопроектів для підтримки вітчизняних галузей надрокористування (4187), посилення відповідальності за незаконний видобуток (3576), стимулювання ефективного користування ділянками нафтогазоносних надр (№№ 2807,4251,4252), проведення очисних робіт русел гірських річок, а також нового Кодексу про надра.

Паралельно з роботою із запровадженням електронного кабінету надрокористувача, Держгеонадрами впроваджено електронну систему здійснення дозвільних процедур у сфері надрокористування реалізовано шляхом проведення електронних торгів. Так, на кінець 2020 року на аукціони виставлено до 70 ділянок надр в тому числі 9 нафтогазоносних, за результатами торгів продано 56 спеціальних дозволів на користування надрами та видано 42 спеціальні дозволи на користування надрами. Також запроваджено систему онлайн-моніторингу процедури реєстрації заяв, їх проходження і прийняття рішення.

За 2020 рік надходження до загального фонду Державного бюджету за видачу спеціальних дозволів на користування надрами та коштів від продажу таких дозволів становили 958,9 тис гривень (плановий показник 750,0 тис гривень), в тому числі від організації та проведення електронних аукціонів з продажу спеціальних дозволів на користування надрами 787,6 тис гривень.

Пріоритетний напрямок діяльності: Відкриття доступу до геологічної інформації шляхом створення інтерактивних сторінок та впровадження онлайн-кабінету надрокористувача.

Стратегічна ціль: Діджиталізація процесів ліцензування та звітності.

Ключові завдання: Впровадження онлайн-кабінету надрокористувача з можливістю онлайн-звітності.

Результат: В частині створення єдиного державного порталу геологічної інформації (в інтерактивному форматі), розміщення на ньому відкритих баз даних, розпорядником яких є Держгеонадра, у т.ч. геопросторових даних спеціальних дозволів на користування надрами.

Створений ресурс доступний за посиланням <https://nadra.gov.ua/>. На порталі було відкрито 15 баз даних, розпорядником яких є Держгеонадра. Виконано процес інтеграції баз даних об'єктів надрокористування, що зумовлений нормами Кодексу України про надра та Водного кодексу України, в частині включення до Державного кадастру родовищ і проявів корисних копалин та Державного водного кадастру геопросторових даних, метаданих та сервісів, доступ до яких здійснюється у мережі Інтернет згідно із Законом України «Про національну інфраструктуру геопросторових даних».

До моменту реалізації проекту, в Україні в мережі Інтернет були представлені просторові бази даних тільки частково (родовища корисних копалин, як точки, та контури спеціальних дозволів на користування надрами). Для всіх інших об'єктів були відсутні самі просторові бази даних, або вони були закриті для зовнішнього доступу (об'єкти надрокористування (кадастру родовищ та проявів корисних копалин, баланс запасів), бази даних заяв на отримання спеціальних дозволів на користування надрами, бази даних заяв на реєстрацію геологорозвідувальних робіт та робіт, які вже пройшли реєстрацію, бази даних нафтових та газових свердловин, бази даних геологічної, геофізичної та гідрологічної вивченості території України).

Інтеграція баз даних об'єктів надрокористування забезпечила формування єдиного інформаційного фонду, розміщеного в мережі Інтернет, з максимально повних, достовірних, захищених, оперативних оновлюваних просторових даних про надра країни, та надання у користування інформації з такого фонду, що утворилася в процесі геологічного вивчення та використання надр, задля забезпечення ефективного прийняття органами державної влади та органами місцевого самоврядування управлінських рішень, задоволення потреб суспільства в геопросторових геологічних даних.

Так, на інтерактивній мапі розміщено інформацію про понад 3 000 спецдозволів та майже 8 000 контурів родовищ, 18 тисяч сейсмічних профілів, актуалізовано реєстр із 12 тисяч нафтогазових свердловин та 8,5 тисяч водозабірних споруд. Розміщено інформацію про земельні ділянки та національні парки на всій території України, про тисячі об'єктів із групи будівельних корисних копалин, розробка яких необхідна для відбудови країни, а також родовища і рудопрояви зі стратегічною сировиною. Інтерактивна мапа відображає геопросторову інформацію щодо кожної облікованої одиниці у

вигляді шарів: ділянок, де здійснювалася розвідка, точок свердловин, ліній геофізичних профілів, окремо по первинній та вторинній геологічній інформації та за адміністративним поділом.

Дані Держгеонадра розміщуються РНБО в публічній системі моніторингу користування надрами, яка працює на базі інформаційно-аналітичної системи Головного ситуаційного центру країни «СОТА» (<https://minerals.rnbo.gov.ua/main>).

Здійснення заходів щодо переведення дозвільних процедур в електронну форму. Було протестовано створений в рамках співпраці з Міндовкілля, проектом ТАРАС та фондом «Євразія» електронний кабінет надрокористувача, який мав реалізувати функцію забезпечення приймання від заявника документів для отримання спеціальних дозволів на користування надрами, інших документів в електронній формі. Тестування виявило необхідність доопрацювання програмного продукту з точки зору покращення його функціональності, зауваження та технічні вимоги щодо необхідного функціоналу та можливостей електронного кабінету передані до розробника. Також запропонували доручити Держгеонадра розпочати реалізацію проекту самостійно, адже до 01.09.2021 року продукт мав пройти всі необхідні тестування, а надрокористувачі повинні були отримати перехідний період для навчання користування новими технічним продуктом перед тим, як повністю перейти на безпаперовий формат роботи.

Стратегічна ціль: Відкритість та доступність геологічної інформації для створення інвестиційних можливостей в сфері надрокористування.

Ключові завдання: Створення атласу інвестиційних можливостей надрокористувача; Створення каталогу відомостей про геологічну інформацію та розробка концепції створення національного репозитарію геологічних даних.

Результат: Забезпечено в межах компетенції обмін з іншими органами державної влади за допомогою електронних систем взаємодії електронних інформаційних ресурсів.

Як проміжний варіант на час розробки електронного кабінету та з метою зменшення кількості відмов заявників на отримання, продовження, розширення меж спецдозволів, Держгеонадр створили консультативний сервіс Єдине вікно надрокористувача, що працює 5 днів на тиждень. За 2020 рік сервіс довів свою ефективність- кількість відмов заявників зменшилася удвічі.

Створено data-room геологічної інформації для нафтогазових конкурсів з укладання угод про розподіл вуглеводневої продукції, що відбулися у лютому 2020 року, а також Інвестиційний атлас надрокористувача – онлайн платформу з понад 300 перспективними об'єктами для виставлення на е-аукціон. Відкрито реєстр протоколів ДКЗ і розпочато розміщення онлайн оцифрованих геологічних звітів.

Розроблена концепція Державного сховища геологічної інформації та кам'яного матеріалу.

Розроблено Порядок функціонування Каталогу відомостей про геологічну інформацію.

2. Пріоритетний напрямок діяльності: Адаптація законодавства до кращих світових стандартів з метою покращення інвестиційного клімату в сфері надрокористування.

Стратегічна ціль: Лібералізація нормативно-правової бази для покращення інвестиційного клімату країни у сфері надрокористування.

Ключові завдання: Подання рекомендацій щодо проектів змін до нормативно-правових актів з розповсюдження конкурентного способу надання спеціальних дозволів на всі види корисних копалин, зі спрощення доступу до геологічної інформації, децентралізації користування надрами.

Результат: На виконання доручень Уряду та з метою удосконалення законодавства в сфері надрокористування Держгеонадрами розроблено та забезпечено супроводження до прийняття Кабінетом Міністрів України наступних нормативно-правових актів:

- постанови Кабінету Міністрів України від 18.02.2020 № 124 «Про внесення змін до Порядку надання спеціальних дозволів на користування надрами», якою було викладено у новій редакції Порядок надання спеціальних дозволів на користування надрами, затверджений постановою Кабінету Міністрів України від 30.05.2011 № 615;

- постанова Кабінету Міністрів України від 29.01.2020 № 64 «Про внесення змін до постанови Кабінету Міністрів України від 07.11.2018 № 939», якою внесено зміни до Порядку розпорядження геологічною інформацією, затвердженого постановою Кабінету Міністрів України від 07.11.2018 № 939, а саме, забезпечено спрощення доступу до геологічної інформації та підвищення її якості;

- постанова Кабінету Міністрів України від 05.02.2020 № 63 «Про внесення змін до Типового порядку реалізації експериментального проекту із впровадженням проведення аукціонів з продажу спеціальних дозволів на користування надрами шляхом електронних торгів, якою внесено зміни до Тимчасового порядку експериментального проекту із запровадження проведення аукціонів з продажу спеціальних дозволів на користування надрами шляхом електронних торгів, затвердженого постановою Кабінету Міністрів України від 17.10.2018 № 848;

- постанова Кабінету Міністрів України від 23.09.2020 № 915 «Про внесення змін до Методики визначення початкової ціни продажу на аукціоні спеціального дозволу на право користування надрами». Нормативно-правовим актом забезпечено спрощення механізму розрахунку початкової вартості спеціальних дозволів на користування надрами, підвищення передбачуваності його кінцевого результату, встановлення зрозумілих та прозорих для суб'єктів господарювання вимог, уникнення можливості їх суб'єктивного застосування;

- постанова Кабінету Міністрів України від 23.09.2020 № 993 «Про затвердження Порядку проведення аукціонів з продажу спеціальних дозволів на користування надрами», якою продовжено функціонування прозорості та ефективної процедури продажу спеціальних дозволів на користування надрами шляхом електронних торгів на постійній основі.

Також, Держгеонадрами було опрацьовано та підтримано прийняття проекту Закону України «Про внесення змін до деяких законодавчих актів України щодо підтримки розвитку вітчизняних галузей надрокористування» (реєстр № 4187 від 05.10.2020, внесеного народним депутатом України П. Якименком та іншими), яким вносяться зміни до Кодексу України про надра, Земельного кодексу України, Гірничого Закону України, Закону України «Про нафту і газ» та Закону України «Про оцінку впливу на довкілля». Метою зазначеного законопроекту є створення прозорої, простої та зрозумілої системи користування надрами, зменшення надмірного державного впливу на галузь, підвищення конкуренції та легалізація відносин у сфері надрокористування.

Проводилася робота з розробки проекту нової редакції Кодексу України про надра, наказом Міндовкілля від 29.07.2020 № 8 затверджено оновлений склад Робочої групи з розробки нової редакції Кодексу України про надра, до якої включено представників Держгеонадр.

Держгеонадрами розроблено Положення про каталог відомостей про геологічну інформацію, затверджене наказом Міндовкілля від 04.09.2020 №119, зареєстровано в Міністерстві юстиції України 03 листопада 2020 р. за № 1074/35357.

3. Пріоритетний напрямок діяльності: Початок реорганізації геологічної галузі.

Стратегічна ціль: Реорганізація Державної служби геології та надр України, підприємств, установ, організацій, що належать до сфери управління Держгеонадр з метою підвищення їх ефективності.

Ключові завдання: Перетворення Держгеонадр на сервісний орган, що створює інвестиційні можливості у сфері надрокористування та реалізує ефективний державний геологічний контроль.

Результат: Проведено моніторинг функцій і повноважень підприємств, установ та організацій, що належать до сфери управління Держгеонадр - здійснено 5 державних фінансових аудитів. Результати свідчать про хронічний брак державних асигнувань на розвиток геологічних підприємств і, як наслідок, їх незадовільний стан: - переважна частина професійного складу втрачена, а середній вік працівників є критично високим; - основні фонди та обладнання є зношеним та технічно застарілим, що ускладнює надання якісних послуг за ринковими цінами; - видатки на утримання непрофільного і зайвого непрофільного майна є фінансово обтяжливим, що призводить до накопичення збитків, Як наслідок, геологічна галузь занепадає, матеріально-технічна база державних підприємств не відповідає сучасним потребам.

Реформування структури державних підприємств:

Понад 60 непрофільних об'єктів підпорядкованих підприємств було передано Держгеонадрами до Фонду державного майна для подальшого продажу.

В 2 кварталі 2020 року проведено ліквідацію ДП «Геоекспертиза» шляхом приєднання до ДНВП «Геоінформ України».

Розпорядженням КМУ від 12.08.2020 №1010-р передано на приватизацію Бурштин України (акт приймання-передачі єдиних майнових комплексів державних підприємств від 12.10.2020 року).

Активізовано міжнародне співробітництво Держгеонадр в межах Плану заходів. Зокрема, проведено понад 15 зустрічей з іноземними делегаціями представницького рівня, здійснено 3 робочі зустрічі Голови Держгеонадр закордон, у тому числі за дорученням Прем'єр-міністра України. Результат підписано два протоколи про співробітництво з іноземними партнерами та налагоджено співпрацю з Геологічною службою США (USGS). Голова Держгеонадр взяв участь у понад 30 відеоконференціях, нарадах у тому числі з іноземними партнерами (Генеральна Асамблея Асоціації геологічних служб Європи, міжурядові комісії, тощо). Направлено інформацію щодо ініціатив Держгеонадр зі спрощенням участі інвесторів та зацікавлених юридичних і фізичних осіб, а також реформування у сфері надрокористування до посольств стратегічних партнерів України – США, Великобританії, Канади та представництва ЄС.

4. Пріоритетний напрямок діяльності: Початок створення нової системи моніторингу підземних вод та екзогенних геологічних процесів.

Стратегічна ціль: Моніторинг підземних вод.

Ключові завдання: Вдосконалення системи моніторингу підземних вод.

Результат: Виконувалися роботи з моніторингу підземних вод за рівнями та хімічним складом. З метою створення нової системи моніторингу підземних вод (за басейновим принципом) у 2020 році виконані роботи з ідентифікації і розмежування (виділення та опису) масивів підземних вод басейну річки Південного Бугу, Приазов'я, Причорномор'я відповідно до пункту 1 структури плану управління річковим басейном додатку до Порядку розроблення плану управління річковим басейном, затвердженого постановою Кабінету Міністрів України від 18.05.2017 № 336. Виконувалося перескладання проектно-кошторисної документації для проведення ГРР за басейновим принципом. Виконувалися роботи з моніторингу за небезпечними екзогенними геологічними процесами.

5. Пріоритетний напрямок діяльності: Продовження складання електронних геологічних карт масштабу 1:200 000.

Стратегічна ціль: Електронне картування масштабу 1:200 000.

Ключові завдання: Підготовка цифрової Державної геологічної карти 1:200 000.

Результат: Протягом звітного періоду за напрямом Регіональні зйомки виконувались передпольові, польові та камеральні роботи з ГДП-200 на 15 об'єктах, із них по 2 об'єктам, завершені камеральні роботи з підготовки до видання комплекту Держгеолкарти-200. Звіти розглянуті НРР Держгеонадра, по 1 об'єкту підготовлений комплект звіту до передачі на апробацію в НРР Держгеонадр.

З метою цифровізації наявної інформації, інтеграції існуючих систем для забезпечення надання зручних державних сервісів та безпеки даних Держгеолкарта-200 була розміщена на інформаційній системі «Мінеральні ресурси України» на сайті ДНВП «Геоінформ України» у вигляді карт геологічного змісту, за єдиними інструктивними вимогами та за системою однотипних умовних позначень (адаптованих до світових)

1.2. Ціль: 9.3. Стратегічна ціль: Рациональне надрокористування (Програма діяльності Кабінету Міністрів України на 2021 рік)

1. Пріоритетний напрямок діяльності: Оптимізація структури галузі

Ключові завдання:

- організація ефективної роботи апарату Держгеонадр: своєчасне виконання відповідних планів та доручень Президента, Уряду та Міндовкілля на 2021 рік;
- виконання рекомендацій Мінекономрозвитку від 14.04.2014 № 407 щодо проведення аудиту інформаційних, телекомунікаційних та інформаційно - телекомунікаційних систем Держгеонадр;
- забезпечення управління персоналом. Оптимізація структури підприємств, установ, організацій, що належать до сфери управління Держгеонадр. Передача в управління Фонду державного майна підприємств та активів, що підлягають приватизації відповідно до рішень Уряду;
- відновлення дієздатності геологічних підприємств, що належать до сфери управління Держгеонадр, шляхом забезпечення своєчасного укладання угод в рамках реалізації Програми розвитку мінерально-сировинної бази, консолідації матеріальних ресурсів задля підвищення їх конкурентоспроможності на ринку геологічних послуг.

Результат: Відповідно до Методичних рекомендацій щодо проведення обстеження системи управління якістю міністерства, іншого центрального органу виконавчої влади, затверджених наказом Національного агентства України з питань державної служби від 08.12.2020 № 230-20 проведено обстеження системи управління якістю, за результатами якого складено звіт про обстеження системи управління якістю Держгеонадр та затверджено план дій з удосконалення системи управління якістю Державної служби геології та надр України (наказ Держгеонадр від 09.09.2021 № 645).

Проведено аудит інформаційних, телекомунікаційних та інформаційно - телекомунікаційних систем Держгеонадр відповідно до рекомендацій щодо заповнення форми подання інформації про результати планової інвентаризації комп'ютерних програм, затвердженої наказом Мінекономрозвитку від 14.04.2014 № 407.

Розроблено та затверджено Порядок стажування громадян з числа молоді, які не перебувають на посадах державної служби, в апараті Державної служби геології та надр України. Протягом 2021 року в Державній службі геології та надр України та підпорядкованих підприємствах, з метою ознайомлення з

функціонуванням державної служби, забезпечено проходження стажування понад 20 студентів і випускників, працевлаштовано 5 кращих фахівців.

Налагоджене співробітництво: - НУ «Полтавська політехніка ім. Юрія Кондратюка» - ННІ «Інститут геології» КНУ ім. Тараса Шевченка - Інститут геологічних наук НАН України - Івано-Франківський національний технічний університет нафти і газу.

В рамках відродження дієздатності геологічних підприємств: - здійснено підготовку до укрупнення ДП «Українська геологічна компанія» та розпочато процес її корпоратизації; - реорганізовано ДНВП «Геоінформ України»; - передано в управління Фонду державного майна чотири збиткові державні підприємства: ДП «Бурштин України»; Причорноморське державне регіональне геологічне підприємство; Східне державне регіональне підприємство; Український державний геологорозвідувальний інститут.

Продовжено роботу щодо реформування структури державних підприємств.

На виконання розпорядження Кабінету Міністрів України від 26.08.2020 № 1052-р Казенне підприємство «Південукргеологія» було реорганізоване шляхом його перетворення у державне комерційне підприємство «Південукргеологія».

В 1 півріччі 2021 року було завершено процес щодо передачі первинної геологічної інформації до інших державних підприємств, що залишилися у сфері управління Держгеонадр на зберігання, проведення подальшої інвентаризації та включення до державного Каталогу відомостей про геологічну інформацію та робота з ФДМ щодо оформлення передачі (розпорядження КМУ від 12.08.20 № 1010-р) на приватизацію УкрДГРІ, Східне ДРГП та Причорноморське ДРГП (акти приймання-передачі єдиних майнових комплексів державних підприємств від 27.07.2021 року).

За результатами виконання робіт забезпечено приріст запасів та ресурсів бурого вугілля в обсязі 2 млн. тонн, підготовано 1 перспективний нафтогазовий об'єкт з прогнозними ресурсами 1 млн. тонн умовного палива. Приріст запасів титану (TiO₂) склав 1 умовну одиницю, урану - 0,5 умовної одиниці, золота – 2 умовні одиниці. Геологічне довивчення площ здійснено на території 1200 кв. км. Рівень виконання геологічного довивчення площ масштабу 1:200 000 досягнув 84,6%. Чисельність ділянок спостережень за екзогенними геологічними процесами -105 та пунктів моніторингу підземних вод – 95. З метою забезпечення державного геологічного контролю за охороною та раціональним використанням надр було підготовано 965 висновків щодо діяльності надрокористувачів.

2. Пріоритетний напрямок діяльності: Залучення інвестицій та забезпечення надходжень до Державного бюджету від надання спеціальних дозволів на користування надрами.

Ключові завдання:

- виконання Плану надходжень, передбаченого Державним бюджетом України та створення умов для збільшення таких надходжень;

- інвестиційний атлас надрокористувача. Збільшення кількості підготовлених до виставлення на електронний аукціон об'єктів в Атласі не менш ніж до 300 об'єктів;

- сприяння підвищенню ресурсної спроможності та розвитку інвестиційного потенціалу в сфері надрокористування місцевих громад шляхом розробки геолого інвестиційного паспорту ОТГ, проведення відповідних заходів в регіонах;

- початок реалізації 8 підписаних Угод про розподіл продукції (вуглеводні) шляхом виконання дозвільних процедур в межах компетенції Держгеонадр та забезпечення умов початку реалізації Угод з боку держави;

- промоція інвестиційного потенціалу надр України серед іноземних інвесторів (підготовка та розміщення на ресурсах Держгеонадр та інших органів державної влади), проведення зустрічей та презентацій з потенційними іноземними інвесторами та ключовими гравцями у видобувній галузі.

Результат: Планом надходжень до Державного бюджету України на 2021 рік передбачено 750 млн. грн., а фактично надходження склали 1,58 млрд. грн. За підсумками 2021 року було оголошено 18 аукціонів, на яких виставлено на продаж 217 лотів з різними корисними копалинами, ще два лоти перейшли з аукціонів, що були розпочаті в попередньому році. У 2021 році надано рекордну кількість нових спецдозволів – 377, а саме: 217- без аукціону, 160 – на аукціоні. Найпопулярнішою корисною копалиною став бурштин, 47 дозволів на розробку якого було реалізовано на аукціонах за 23,7 млн. грн.

На офіційному вебсайті Державної служби геології та надр України з грудня 2019 року запущено постійно діючий сервіс «Інвестиційний атлас надрокористувача» <http://www.geo.gov.ua/>, де розміщуються актуальні об'єкти для інвестування, що можуть бути винесені на найближчий аукціон за запитом інвестора (ініціювання ділянок), в тому числі й іноземного. Типовий профайл кожного об'єкту містить загальний опис ділянок, координати, оціночні ресурси, попередню вартість, мінімальні вимоги до програми робіт, а також посилання на паспорт родовища і відповідні звіти про ділянку. Усі охочі можуть ініціювати одну із запропонованих ділянок на аукціон або номінувати будь-яку іншу ділянку за бажанням.

Сформовано та презентовано Інвестиційні атласи: Волинської, Дніпропетровської, Житомирської, Запорізької, Львівської, Полтавської, Рівненської, Черкаської, Чернігівської областей, ознайомитись з якими можна в тому числі, на офіційному веб сайті Держгеонадр: <https://www.geo.gov.ua/diyalnist/oglyadovi-materialy/>. Підписано Меморандуми про співробітництво з обласними державними адміністраціями, обласними радами та ОТГ.

У 2021 році Держгеонадрами видано сім спеціальних дозволів на користування надрами за результатами розгляду заяв з доданими до них документами Інвесторам (Операторам) за укладеними угодами про розподіл вуглеводнів, які видобуватимуться в межах відповідних ділянок. По п'яти укладеним угодам про розподіл вуглеводнів Інвесторами (Операторами) оголошено про дати початку, в які настають права та обов'язки Інвесторів

(Операторів), а по трьох укладених угодах про розподіл вуглеводнів - надіслано повідомлення про продовження термінів на виконання умов початку на шість календарних місяців.

Служба разом з UkrInvest за участі Міністерства закордонних справ України та дипломатичних місій провела серію вебінарів для представників бізнесу з Австрії, Великої Британії, Франції, Канади та США. Їх учасниками стали понад 1000 осіб.

Голова Держгеонадр Роман Опімах взяв участь у понад 15 міжнародних форумах, які відбувались в Україні та за кордоном (в режимі онлайн), з питань геології Відбулося більше 25 зустрічей з представниками іноземних компаній, Посольств, представництв міжнародних організацій та фінансових інституцій.

3. Пріоритетний напрямок діяльності: Удосконалення нормативно-правової бази у сфері надрокористування (модернізація законодавства)

Ключові завдання: Надання експертного супроводу та пропозицій до проектів Законів щодо внесення змін до деяких законодавчих актів України щодо підтримки розвитку вітчизняних галузей надрокористування, проекту нового Кодексу України про надра.

Результат: Держгеонадрами в межах компетенції опрацьовано та підтримано законопроект «Про внесення змін до деяких законодавчих актів України щодо удосконалення законодавства у сфері користування надрами» (реєстраційний № 4187 від 04.03.2021 (доопрацьований), внесений народним депутатом Якименком П.В. та іншими). Зазначений законопроект прийнято Верховною Радою України в першому читанні 01.06.2021.

Розроблено Порядок функціонування Державного сховища геологічної інформації та кам'яного матеріалу та Порядок передачі первинної геологічної інформації до Державного сховища геологічної інформації та кам'яного матеріалу, затверджені наказом Міндовкілля від 23.02.2021 № 135, зареєстрованим в Мін'юсті 08 квітня 2021 р. за № 475/36097.

Внесено зміни до Уніфікованої форми акту, що складається за результатами проведення планового (позапланового) заходу державного нагляду (контролю) щодо додержання суб'єктом господарювання вимог законодавства у сфері геологічного вивчення та раціонального використання надр, затверджені наказом Міндовкілля від 18.05.2021 № 327, зареєстрованим в Міністерстві юстиції України 15 липня 2021 року за № 916/36538.

На виконання доручень Уряду та з метою удосконалення законодавства в сфері надрокористування Держгеонадрами розроблено та забезпечено супроводження до прийняття Кабінетом Міністрів України наступних нормативно-правових актів:

Проект Закону України «Про внесення змін до Загальнодержавної програми розвитку мінерально-сировинної бази України на період до 2030 року» (реєстр. № 6227);

Проект Закону України «Про внесення змін до Бюджетного кодексу України щодо забезпечення розвитку мінерально-сировинної бази України» (реєстр. № 6228);

Проект постанови КМУ «Про затвердження Порядку ведення єдиної державної електронної геоінформаційної системи»;

Проект постанови КМУ «Про затвердження Переліку ділянок надр (родовищ корисних копалин), які мають стратегічне значення для сталого розвитку економіки та обороноздатності держави, що надаватимуться у користування шляхом проведення аукціонів з продажу спеціальних дозволів на користування надрами та на умовах угод про розподіл продукції»;

Проект постанови КМУ «Про внесення змін до Порядку проведення аукціонів з продажу спеціальних дозволів на користування надрами».

4. Пріоритетний напрямок діяльності: Цифрова трансформація

Ключові завдання:

- організація створення програмного забезпечення електронного кабінету надрокористувача. Початок тестування (бета версія) електронного кабінету надрокористувача;

- забезпечення розміщення на Єдиному державному веб порталі відкритих даних (<https://data.gov.ua/>) баз даних, розпорядником яких є Держгеонадра;

- організація програмного забезпечення функціонування Каталогу відомостей про геологічну інформацію та початок його наповнення;

- створення єдиного державного порталу геологічної інформації (в інтерактивному форматі) nadra.gov.ua . Відкриття геопросторових даних спеціальних дозволів на користування надрами;

- вдосконалення функціоналу Державного реєстру артезіанських свердловин з метою забезпечення можливості його самостійного наповнення онлайн надрокористувачами.

Результат: З метою прискорення проходження погоджувальних процедур, підвищення зручності взаємодії надрокористувачів з державою, зменшення кількості відмов за формальними підставами Державна служба геології та надр України впроваджує «Електронний кабінет надрокористувача».

Держгеонадра створила Каталог відомостей про геологічну інформацію (<https://nadra.gov.ua/bd/kataloggi>), який містить відомості про вид геологічної інформації (первинна або вторинна), її назву, дату створення, місце проведення геологорозвідувальних робіт та контактні дані власника. Державні геологічні підприємства розпочали наповнення Каталогу відомостями про первинну та вторинну геологічну інформацію, що є державною власністю.

Створено Державний геологічний портал. Ресурс доступний за посиланням <https://nadra.gov.ua>. Інтерактивна карта відображає геопросторову інформацію щодо кожної облікованої одиниці у вигляді шарів: ділянок, де здійснювалася розвідка, точок свердловин, ліній геофізичних профілів, окремо по первинній та вторинній геологічній інформації та за адміністративним поділом.

5. Пріоритетний напрямок діяльності: Сприяння боротьбі з незаконним видобутком корисних копалин

Ключові завдання:

- внесення пропозицій щодо прийняття необхідних змін до законодавства з метою посилення відповідальності за незаконний видобуток, у першу чергу корисних копалин місцевого значення;

- відкриття геопросторових даних спеціальних дозволів на користування надрами з метою онлайн перевірки можливих фактів незаконного видобутку;

- організація та проведення заходів для інформування про наявні сучасні інструменти перевірки законності видобутку корисних копалин.

Результат: Держгеонадрами опрацьовано та надано пропозиції до проекту Закону України «Про внесення змін до деяких законодавчих актів України щодо посилення відповідальності за незаконне видобування корисних копалин».

08 серпня 2021 року Закон України № 1685-ІХ набрав чинності. Законом внесено зміни до Кодексу про адміністративні правопорушення України та Кримінального кодексу України. Згідно прийнятого Закону незаконне видобування корисних копалин місцевого значення визнано кримінально караним діянням, а розмір штрафу було збільшено з 1,7 тис грн. до 85 тис грн. Окрім того, законом передбачена відповідальність не лише для громадян, але й для посадових осіб.

На Державному геологічному порталі відкрила геопросторові дані спеціальних дозволів на користування надрами у kmz форматі (<https://nadra.gov.ua/site/opendata>). Факт наявності спеціального дозволу на тій чи іншій території можна перевірити за допомогою смартфона самостійно через Google Earth.

Департаментом державного геологічного контролю здійснено 785 перевірок діяльності надрокористувачів, у результаті - 315 спецдозволів анульовано, крім того, 219 справ було направлено в суди для анулювання.

1.3. Стратегічна ціль: Сталий розвиток та раціональне надрокористування (2022 рік)

1. Пріоритетний напрямок діяльності: Становлення сервісної установи (вдосконалення процедур надання адміністративних послуг)

Ключові завдання:

- впровадження та забезпечення функціонування «Електронного кабінету надрокористувача»;

- забезпечення роботи сервісу «Єдине вікно надрокористувача»;

- надання надр у користування та залучення інвестицій у геологічну галузь (надання адмінпослуг);

- забезпечення відкритості у діяльності Держгеонадр.

Результат: Порядок функціонування електронного кабінету надрокористувача затверджено наказом Міндовкілля від 05.09.2022 № 342, зареєстрованим в Міністерстві юстиції України 21.10.2022 за № 1302/38638.

«Електронний кабінет надрокористувача» функціонує, розроблені нові форми електронних заяв, забезпечено інтеграцію з системою документообігу для автоматизації їх реєстрації.

На вебсайті Служби функціонує «Єдине вікно надрокористувача» (<https://www.geo.gov.ua/nadrokorystuvannya/yedine-vikno/>), де за умови попереднього запису можливо отримати консультації щодо питань надання спеціальних дозволів на користування надрами у межах території України, її континентального шельфу та виключної (морської) економічної зони, а також процедури продовження строку дії, переоформлення та внесення змін до дозволу.

Протягом року за заявами надрокористувачів без проведення аукціону надано 206 спеціальних дозволів на користування надрами: надано без проведення аукціону - 84; продовжено строк дії - 13; внесено зміни - 107; переоформлено – 2.

На електронні торги виставлено 97 спеціальних дозволів на користування надрами, з яких станом на 30.12.2022 рік продано – 69.

З метою забезпечення виконання Закону України «Про забезпечення прозорості у видобувних галузях» оприлюднено близько 300 спеціальних дозволів та Угод про умови користування надрами.

Відбулося 43 зустрічі з представниками іноземних компаній, Посольств, представництв міжнародних організацій та фінансових інституцій в форматі он-лайн та офлайн.

Голова Держгеонадр взяв участь у 6 міжнародних форумах, які відбувались в Україні та за кордоном (в режимі онлайн та офлайн), з питань геології та надрокористування, залучення інвестицій до галузі, залучення допомоги іноземних партнерів в умовах військового стану.

Підписано Меморандум про взаєморозуміння з Польським геологічним інститутом.

Підписано Меморандум з ЄБРР про технічну допомогу щодо оцифрування вторинної геолінформації, розширення функціоналу Державного геологічного веб-порталу та розвиток ІТ-архітектури.

2. Пріоритетний напрямок діяльності: Сприяння у реалізації укладених угод про розподіл продукції (вуглеводні) в межах компетенції Держгеонадр.

Результат: З квітня 2022 року ТОВ «Велл Ко» розпочало видобуток вуглеводнів на ділянці Угнівська.

Проведена робота з усіма Інвесторами (Операторами), які оголосили форс-мажор, з метою зменшити вплив форс-мажору та пом'якшити наслідки, що спричинені ним стосовно договірних ділянок за Угодами.

По п'яти УРП (Балаклійська, Берестянська, Бузівська, Іванівська та Юзівська) ведуться геолого-геофізичні роботи (камеральні роботи) і які можуть проводитися в період воєнного стану.

Постійно проводяться робочі зустрічі Держгеонадр з Інвесторами (Операторами), щодо істотних обговорень проєктів пропозицій стосовно річних програм та бюджетів. Держгеонадра розглядають з Інвесторами інші питання, які потребують обговорення.

3. Пріоритетний напрямок діяльності: Модернізація законодавства

Ключові завдання:

- проведення дерегуляції та спрощення доступу до надр;
- стимулювання пошуку, видобутку та збагачення корисних копалин, які мають стратегічне значення.

Результат: 1 грудня 2022 року прийнято законопроект № 4187 (закон 2805-ІХ, набув чинності 28 березня 2023 року), що передбачає оновлення положень Кодексу про надра та низку інших законів задля дерегуляції та осучаснення регуляторного поля у сфері надрокористування, зокрема:

- скасування дублюючих погоджень та дозволів, прибирання надмірних повноважень місцевих громада, залишаючи за ними право ефективного впливу на надрокористувача;

- впровадження електронного спецдозволу на користування надрами, витяг про який буде розміщено у Державному реєстрі, а також обов'язкове подання документів і звітності лише через Електронний кабінет надрокористувача;

- гарантування громадянам України права на отримання частини доходу від рентної плати за користування надрами;

- лібералізацію обігу спецдозволів - вільне відчуження прав на користування надрами;

- підтримку «малого надрокористування» – поза аукціонне надання спецдозволів на розробку корисних копалин місцевого значення для власників земель площею до 25 га, що є першим кроком для вирішення питання доступу до земельних ділянок;

- протидію появі «сплячих ліцензій» шляхом заборони на продовження дії спецдозволів на видобування в разі відсутності видобутку корисної копалини;

- визначення граничних термінів перегляду та підстав для внесення змін до програм робіт з розробки надр;

- зупинку чи анулювання спецдозволів на користування надрами, на бенефіціарних власників юридичних осіб яких накладено відповідні санкції.

Розроблено та прийнято Урядом постанову від 26 липня 2022 р. № 836 «Про внесення змін до деяких постанов Кабінету Міністрів України щодо користування надрами».

4. Пріоритетний напрямок: Здійснення заходів державного геологічного контролю.

Результат: Протягом звітнього періоду в умовах запровадженого воєнного стану в Україні проведено 79 перевірок діяльності надрокористувачів, в т. ч. 72 планові перевірки та 7 позапланових перевірок

Складено 4 протоколи про адміністративні правопорушення. У 2022 році підготовлені матеріали для розгляду 11 справ про адміністративні правопорушення (в тому числі по 7 протоколам про адміністративні правопорушення складеним у 2021 році).

Робочою групою з питань надрокористування прийнято майже 1 тис рішень щодо подальшої дії спеціальних дозволів на користування надрами, в т. ч. щодо:

- зупинення дії спеціальних дозволів на користування надрами – 65 рішень;
- внесення зміни до наказів Держгеонадр в частині підстав для зупинення дії спеціальних дозволів на користування надрами – 22 рішення;
- надання додаткових термінів для усунення порушень – 730 рішень;
- анулювання спеціальних дозволів на користування надрами (в т.ч. в судовому порядку) – 112 рішень;
- поновлення дії спеціальних дозволів на користування надрами – 69 рішень.

5. Пріоритетний напрямок: Виконання плану заходів з впровадження аудиторських рекомендацій наданих за результатами державного фінансового аудиту виконання бюджетних програм.

Результат: Моніторинг впровадження рекомендацій виконано, зовнішні контролюючі органи поінформовані щодо стану їх впровадження.

З 10 наданих рекомендацій за результатами Аудиту ефективності виконання повноважень державними органами щодо повноти нарахування і контролю за сплатою збору за видачу спеціальних дозволів на користування надрами та коштів від продажу таких дозволів за період 2020–2021 років (рішення Рахункової палати України від 22.02.2022 №3-2): - виконано у повному обсязі 7; - виконання 2-х рекомендацій носить постійних характер («забезпечення виконання строків проходження процедури надання дозволів» та «створення та функціонування системи внутрішнього контролю, внутрішнього аудиту»); - виконання рекомендації щодо «забезпечення опрацювання проекту змін до Закону «Про угоди про розподіл продукцією» (№ 1039) та внесення відповідних пропозиції» триває.

6. Пріоритетний напрямок діяльності: Розвиток та адаптація персоналу

Ключові завдання:

- забезпечення організації та проведення роботи з комплектування кадрами;
- адаптація новопризначених працівників Держгеонадр;
- підвищення кваліфікації працівників Держгеонадр.

Результат: У зв'язку з військовою агресією російської федерації проти України Указами Президента України, з 24 лютого і по теперішній час, в Україні введено воєнний стан.

В період з 01 січня по 30 вересня 2022 року призначено на посади державної служби Держгеонадра 16 працівників, з них на посади державної служби категорії «Б» - 4 особи та на посади державної служби категорії «В» - 12 осіб.

Протягом періоду, а також в умовах запровадженого воєнного стану в Україні, проведено моніторинг виконання індивідуальних програм професійного розвитку та реалізовані заходи щодо підвищення рівня професійної компетенції 82 % працівників Держгеонадра шляхом професійного навчання, відповідно до індивідуальних програм професійного розвитку.

Організовано проведення професійного навчання близько 21 % державних службовців Держгеонадра щодо практичних аспектів доброчесності, етичної поведінки та кібербезпеки.

7. Пріоритетний напрямок діяльності: Розвиток матеріально-технічної бази Держгеонадр

Ключові завдання:

- здійснення закупівель товарів, робіт і послуг для забезпечення потреб Державної служби геології та надр України;

- координація проведення наукових досліджень, пов'язаних із розробленням наукових і методичних основ прогнозування, пошуку та розвідки корисних копалин, прогнозування змін геологічного середовища та інших потреб геологічного вивчення надр;

- забезпечення здійснення державної реєстрації і обліку робіт і досліджень, пов'язаних із геологічним вивченням надр.

Результат: Звіти про результати проведення процедури закупівлі (опубліковані на веб-порталі Уповноваженого органу через авторизований електронний майданчик (<https://prozorro.gov.ua/>)).

Протягом звітнього періоду Держгеонадрами опрацьовано документи, надані суб'єктами господарювання для отримання погоджень та висновків, передбачених законодавством:

- 190 погоджень проектів і планів розробки родовищ корисних копалин користувачам надр, передбачених статтею 51 Кодексу України про надра;

- 36 погоджень проектів проведення ДПР користувача надр або замовника (інвестора) робіт з геологічного вивчення надр відповідно до Положення про порядок організації та виконання дослідно-промислової розробки родовищ корисних копалин загальнодержавного значення затвердженого наказом Міністерства екології та природних ресурсів України від 03.03.2003 № 34/м, зареєстрованого в Міністерстві юстиції України 20.05.2003 за № 377/7698;

- 76 погоджень проектів проведення робіт на землях водного фонду та проектів зон санітарної охорони відповідно до статей 86 та 93 Водного кодексу України;

- 2049 висновки по видачі дозволу на спеціальне водокористування передбачених статтею 49 Водного кодексу України.

Опрацьовано 112 протоколів Державної комісії України по запасах корисних копалин з оцінки запасів та ресурсів корисних копалин відповідно до Положення про порядок проведення державної експертизи та оцінки запасів корисних копалин, затвердженого постановою Кабінету Міністрів України від 22.12.1994 № 865.

Здійснена 231 державна реєстрація і облік робіт і досліджень, пов'язаних із геологічним вивченням надр.

Крім того, продовжено роботу щодо оптимізації державних підприємств.

Урядом було прийнято рішення (розпорядження КМУ від 26.07.2022 №683-р) щодо передачі на приватизацію державного регіонального

підприємства «Північгеологія» із сфери управління Держгеонадр до ФДМ, в 4 кварталі 2022 року процес передачі розпочато, завершено в 2 півріччі 2023 року (акт приймання-передачі єдиних майнових комплексів державних підприємств від 02.08.2023 року).

На виконання розпорядження Кабінету Міністрів України від 14.10.2022 року № 910-р розпочато процеси передачі в ФДМ Казенного підприємства «Південний екологічний цент», Державне комерційне підприємство «Південукргеологія», Державне регіональне геологічне підприємство «Донецкгеологія».

По підприємствам геологічної галузі в 2022 році тривала робота щодо передачі наявної первинної геологічної інформації до інших державних підприємств, що залишилися у сфері управління Держгеонадр на зберігання, проведення подальшої інвентаризації та включення до державного Каталогу відомостей про геологічну інформацію.

В кінці 2022 року закінчено передачу із сфери управління Держгеонадр до ФДМ Казенного підприємства «Південний екологічний цент») (акт приймання-передачі єдиних майнових комплексів державних підприємств від 06.12.2022 року).

В січні 2023 року закінчено передачу із сфери управління Держгеонадр до ФДМ Державного регіонального геологічного підприємства «Донецкгеологія» (акт приймання-передачі єдиних майнових комплексів державних підприємств від 16.01.2023 року). Державного комерційного підприємства «Південукргеологія» (акт приймання-передачі єдиних майнових комплексів державних підприємств від 18.01.2023 року).

1.4. Стратегічна ціль: Сталий розвиток та раціональне природокористування (2023 рік)

1. Пріоритетний напрямок діяльності: Геологічний контроль за раціональним використанням надр.

Ключові завдання:

1.1. Проведення планових перевірок надрокористувачів щодо дотримання ними законодавства у сфері геологічного вивчення та раціонального використання надр відповідно до Річного плану здійснення заходів державного нагляду (контролю) Державної служби геології та надр України на 2023 рік та позапланових перевірок.

1.2. Складання протоколів про адміністративні правопорушення, підготовка матеріалів для розгляду справ про адміністративні правопорушення.

1.3. Підготовка матеріалів для розгляду питань щодо зупинення та анулювання дії спеціальних дозволів на користування надрами (у тому числі на користування нафтогазоносними надрами), поновлення їх дії у разі зупинення.

1.4. Опрацювання рішень РНБО, ведених в дію указами Президента України, про застосування санкцій.

1.5. Співпраця з правоохоронними органами та органами прокуратури в частині виявлення кримінальних правопорушень у сфері надрокористування у

зв'язку з закриттям інформаційних ресурсів під час воєнного стану, участь у проведенні слідчих дій.

Результат (10 місяців 2023 року):

1.1. Відповідно до пункту 1 постанови Кабінету Міністрів України від 13.03.2022 № 303 «Про припинення заходів державного нагляду (контролю) і державного ринкового нагляду в умовах воєнного стану» припинено проведення планових заходів державного нагляду (контролю) і державного ринкового нагляду на період воєнного стану, введеного Указом Президента України від 24.02.2022 № 64 «Про введення воєнного стану в Україні». Протягом 2023 року на підставі рішень Міністерства захисту довкілля та природних ресурсів України проведено 5 позапланових перевірок діяльності суб'єктів господарювання.

1.2. Протягом 2023 року протоколи про адміністративні правопорушення не складались.

1.3. За результатами аналізу заходів, вжитих надкористувачами щодо усунення порушень, а також подань Міністерства захисту довкілля та природних ресурсів України, Державної фіскальної служби України, інших центральних органів виконавчої влади та органів місцевого самоуправління, за поданням Департаменту державного геологічного контролю Робочою групою з питань надкористування у 2023 році прийнято майже 878 рішень щодо подальшої дії спеціальних дозволів на користування надрами, в т. ч. щодо: зупинення дії спеціальних дозволів на користування надрами – 121 рішення; внесення зміни до наказів Держгеонадр в частині підстав для зупинення дії спеціальних дозволів на користування надрами – 47 рішень; надання додаткових термінів для усунення порушень – 542 рішення; анулювання спеціальних дозволів на користування надрами (в т. ч. в судовому порядку) – 59 рішень; поновлення дії спеціальних дозволів на користування надрами – 109 рішень. У 2023 році наказами Держгеонадр анульована дія 112 спеціальних дозволів на користування надрами.

1.4. Здійснено опрацювання 19 указів Президента України щодо застосування персональних спеціальних економічних та інших обмежувальних заходів (санкцій). Санкції реалізовано щодо 20 спеціальних дозволів на користування надрами шляхом зупинення дії та 1 спеціального дозволу на користування надрами шляхом внесення змін до наказу Держгеонадр в частині доповнення підстав для зупинення дії спеціального дозволу на користування надрами.

1.5. Протягом 2023 року до Національної поліції України направлені матеріали щодо 190 можливих випадків незаконного видобування корисних копалин. Прийнято участь у 22 слідчих діях.

2. Пріоритетний напрямок діяльності: Проведення дерегуляції та спрощення доступу до надр, підвищення ефективності роботи Держгеонадр та структури геологічних підприємств, що належать до сфери її управління.

Ключові завдання:

Супроводження у Верховній Раді України проєкту Закону України щодо актуалізації Загальнодержавної програми розвитку мінерально-сировинної бази

України на період до 2030 року (реєстр № 6227 від 27.10.2021). Внесення змін до нормативно-правових актів на виконання положень прийнятого Закону України «Про внесення змін до деяких законодавчих актів України щодо удосконалення законодавства у сфері користування надрами». Розробка проекту Закону України «Про внесення змін до Кодексу України про адміністративні правопорушення щодо встановлення відповідальності за незаконну діяльність з буріння та використання свердловин для добування підземних вод» та проекту Закону України «Про внесення змін до деяких законодавчих актів щодо діяльності з буріння та використання свердловин для добування підземних вод». Створення Єдиної інформаційної системи у сфері геологічного вивчення та раціонального використання надр шляхом логічного об'єднання відповідних інформаційних ресурсів та оптимізації процесів спільного використання технічного та програмного забезпечення. Розробка проекту змін до постанови Кабінету Міністрів України від 08 жовтня 2012 № 963 «Про затвердження Порядку державного обліку артезіанських свердловин, облаштування їх засобами вимірювання об'єму видобутих підземних вод». Розробка проекту постанови Кабінету Міністрів України «Про внесення змін до Порядку проведення аукціонів з продажу спеціальних дозволів на користування надрами» з метою недопущення зриву електронних торгів шляхом збільшення суми гарантійного внеску, розширення підстав для позбавлення переможця права на отримання дозволу у разі надходження інформації, що переможець аукціону створює загрозу національній безпеці України. Розробка проекту розпорядження Кабінету Міністрів України «Про затвердження переліку ділянок надр (родовищ корисних копалин), які мають стратегічне значення для сталого розвитку економіки та обороноздатності держави, що надаватимуться у користування шляхом проведення аукціонів з продажу спеціальних дозволів на користування надрами». Розробка проекту наказу Міндовкілля щодо затвердження Правил охорони підземних вод від забруднення та виснаження. Розробка проекту наказу Міндовкілля «Про внесення змін до наказу Міністерства екології та природних ресурсів України від 14 березня 2016 року № 97 «Про затвердження форм звітності щодо обліку запасів корисних копалин та інструкцій з їх заповнення»; запровадження подачі звітності форм 5-ГР, 7-ГР через Електронний кабінет надрокористувача. Забезпечення автоматизації ведення звітності державного обліку запасів корисних копалин, а також виконання програм робіт, розробка відповідних програмних модулів.

Результат (10 місяців 2023 року):

2.1. Проект Закону України щодо актуалізації Загальнодержавної програми розвитку мінерально-сировинної бази України на період до 2030 року Зазначений законопроект перебуває на розгляді у Верховній Раді України (реєстр. № 6227), який Комітетом Верховної Ради України з питань екологічної політики та природокористування рекомендовано прийняти за основу.

2.2. З метою забезпечення належного виконання вимог Закону України від 01.12.2022 № 2805–ІХ «Про внесення змін до деяких законодавчих актів

України щодо удосконалення законодавства у сфері користування надрами» розроблено та прийнято ряд нормативно-правових актів, деталізація яких наведена в розділі III цього Опису поточної ситуації у сфері геологічного вивчення та раціонального використання надр.

Питання посилення відповідальності суб'єктів господарювання за буріння свердловин для видобування підземних вод, а також незабезпечення належного ліквідаційного санітарно-технічного тампонажу свердловин для добування підземних вод після припинення їх експлуатації вирішене законопроектом «Про внесення змін до деяких законодавчих актів щодо ліцензування діяльності з буріння та використання свердловин для добування підземних вод» (реєстр. № 9020 від 16.02.2023, внесений народним депутатом України М.В. Єфімовим та ін.) (<https://itd.rada.gov.ua/billInfo/Bills/Card/41363>);

- проект Закону України «Про внесення змін до Кодексу України про адміністративні правопорушення щодо встановлення відповідальності за незаконну діяльність з буріння та використання свердловин для добування підземних вод» (реєстр. № 9021 від 16.02.2023, внесений народним депутатом України М.В. Єфімовим та ін.) (<https://itd.rada.gov.ua/billInfo/Bills/Card/41364>).

З метою уникнення дублювання нормативно-правових актів у сфері надрокористування Держгеонадра підтримує прийняття вищезазначених законопроектів,

Розроблено Порядок ведення, функціонування та доступу до інформації єдиної державної електронної геоінформаційної системи користування надрами, який затверджено постановою Кабінету Міністрів України від 19.05.2023 № 511.

2.3. З метою недопущення зриву електронних торгів, забезпечення потреб національної економіки стратегічно важливою сировиною, захисту національних інтересів в економічній сфері та підвищення рівня обороноздатності держави, а також удосконалення нормативно-правового регулювання відносин у сфері геологічного вивчення та раціонального використання надр Держгеонадрами розроблено проект постанови Кабінету Міністрів України «Про внесення змін до пункту 16 Порядку проведення аукціонів з продажу спеціальних дозволів на користування надрами», яка прийнята 21.03.2023 № 247.

2.4. З метою належного виконання підпункту «б» підпункту 1 пункту 2 рішення Ради національної безпеки і оборони України від 16.07.2021 «Про стимулювання пошуку, видобутку та збагачення корисних копалин, які мають стратегічне значення для сталого розвитку економіки та обороноздатності держави», введеного в дію Указом Президента України від 23.07.2021 № 306, Держгеонадрами розроблено проект постанови Кабінету Міністрів України «Про затвердження Переліку ділянок надр (родовищ корисних копалин), які мають стратегічне значення для сталого розвитку економіки та обороноздатності держави, що надаватимуться у користування шляхом проведення аукціонів з продажу спеціальних дозволів на користування надрами».

Розроблено Правила охорони підземних вод, затверджені наказом Міндовкільля від 11.05.2023 № 325, зареєстрованого в Міністерстві юстиції України 29.06.2023 № 1093/40149.

З метою автоматизації подання звітності, розроблено нові форми звітності №7-ГР (підземні води) (річна) "Звітний баланс використання підземних вод за 20__ рік" (нова назва форми звітності № 7-ГР - "Звітний баланс видобутку та використання підземних вод за 20__ рік") та Інструкцію з її заповнення; форму звітності №5-ГР (тверді горючі, металічні та неметалічні корисні копалини) (річна) "Звітний баланс запасів корисних копалин за 20__ рік" та Інструкцію з її заповнення, затверджені наказом Міндовкілля від 10.07.2023 № 481, зареєстровано в Міністерстві юстиції 07 вересня 2023 за № 1586/40642 та набирає чинності з 1 березня 2024 року.

3. Пріоритетний напрямок діяльності: Забезпечення здійснення діяльності Державної служби геології та надр України.

Ключові завдання:

3.1. Підготовка, затвердження кошторису і плану асигнувань за КПКВК 2704010 «Керівництво та управління у сфері геологічного вивчення та використання надр» на 2023 рік.

3.2. Розроблення проєкту паспорта бюджетної програми на 2023 рік за КПКВК 2704010 «Керівництво та управління у сфері геологічного вивчення та використання надр».

3.3. Складання бюджетних запитів на 2024 рік за КПКВК 2704010 «Керівництво та управління у сфері геологічного вивчення та використання надр», КПКВК 2704020 «Розвиток мінерально-сировинної бази».

3.4. Здійснення закупівель товарів, робіт і послуг для забезпечення потреб Державної служби геології та надр України.

Результат (10 місяців 2023 року):

3.1. Підготовлено, затверджено кошторис і план асигнувань загального фонду державного бюджету (за винятком надання кредитів з бюджету) за КПКВК 2704010 «Керівництво та управління у сфері геологічного вивчення та використання надр» на 2023 рік

3.2. Паспорт бюджетної програми на 2023 рік за КПКВК 2704020 «Керівництво та управління у сфері геологічного вивчення та використання надр» затверджено наказом Міндовкілля від 08.02.2023 № 70 та погоджено Міністерством фінансів України від 06.02.2023 № 08010-11/270-5/3464.

3.3. В серпні 2023 року надано головному розпоряднику бюджетних коштів бюджетний запит на 2024-2026 роки (форма 2024-1, 2024-2, форма 4) за КПКВК 2704010 «Керівництво та управління у сфері геологічного вивчення та використання надр».

Законом України «Про Державний бюджет України на 2024 рік» видатків за КПКВК 2704020 «Розвиток мінерально-сировинної бази» не передбачено.

3.4. Станом на 01.11.2023 здійснено 87 закупівель товарів, робіт і послуг для забезпечення потреб Державної служби геології та надр України, з них опубліковано 61 звіт про результати проведення процедури закупівлі (опубліковані на веб-порталі уповноваженого органу через авторизований електронний майданчик <https://zakupivli.pro>) у тому числі звіти про договір про закупівлю, укладені без використання електронної системи закупівель та 26 без

оприлюднення в електронній системі закупівель звітів про договір про закупівлю (вартість яких була меншою, ніж 50 тис. гривень), укладених без використання електронної системи закупівель.

4. Пріоритетний напрямок діяльності: Сприяння інвесторам у виконанні умов за підписаними угодами про розподіл продукції в межах повноважень Держгеонадр.

Ключові завдання:

4.1. Розробка регламенту реалізації частки Держави в Прибутковій Вуглеводневій Продукції.

4.2. Розробка Єдиного Порядку щодо особливостей обліку, передачі та розпорядження майном (активами).

4.3. Опрацювання усіх пропозицій інвесторів щодо узгодження, затвердження, відхилення, а також внесення змін до УРП.

4.4. Отримання сертифікатів Торгівельно-Промислової Палати від інвесторів.

4.5. Участь у підготовці ділянок надр для винесення на конкурси з Укладання угод про розподіл продукції.

Результат (10 місяців 2023 року):

4.1. Опрацьовано проєкт постанови Кабінету Міністрів України «Деякі питання використання (реалізації) частини виробленої продукції, що залишається у власності держави відповідно до угоди про розподіл продукції (вуглеводнів)»

4.2. Опрацьовано проєкт Порядку управлінського обліку, інвентаризації, розпорядження та передачі державі майнових цінностей, розробленого Асоціацією газовидобувних компаній України

4.3. Опрацьовано проєкти змін до УРП ділянок Грунівська, Охтирська та Варвинська для можливості продовження реалізації цих Угод

4.4. Опрацьовано пропозиції АТ «Укргазвидобування» щодо внесення змін до УРП ділянок Іванівська, Берестянська, Бузівська та Балаклійська.

4.5. Опрацьовувались пропозиції ТОВ «Велл Ко» щодо внесення змін до УРП ділянки Угнівська.

4.6. Опрацьовувались звернення АТ «Укргазвидобування» щодо укладання угод про розподіл продукції в межах ділянок Свічанська та Межигірська та від ПАТ «Укрнафта» в межах наявних спеціальних дозволів Бориславського родовища та Доброміль-Стрільбицької площі.

5. Пріоритетний напрямок діяльності: Реалізація державної політики у сфері геологічного вивчення та використання надр.

Ключові завдання:

5.1. Опрацювання матеріалів на отримання дозволу на спеціальне водокористування з метою підготовки висновку.

5.2. Опрацювання проєктів зон санітарної охорони підземних вод, проєктів робіт на землях водного фонду.

5.3. Організація та супроводження робіт по підготовці матеріалів та інформації, необхідних для складання окремих розділів Планів управління річковими басейнами в частині підземних вод.

5.4. Організація роботи по веденню Державного реєстру артезіанських свердловин.

5.5. Формування пропозицій по виконанню пріоритетних геологорозвідувальних робіт у 2023 та подальших роках підприємствами галузі в межах компетенції та їх супровід упродовж року у разі виділення відповідного фінансування з врахуванням завдань і заходів Плану відновлення України.

5.6. Здійснення координації проведення наукових досліджень, пов'язаних із розробленням наукових і методичних основ прогнозування, пошуку та розвідки корисних копалин, прогнозування змін геологічного середовища та інших потреб геологічного вивчення надр.

5.7. Здійснення державної реєстрації і обліку робіт і досліджень, пов'язаних із геологічним вивченням надр.

5.8. Розробка плану дій із проведення оцінки запасів корисних копалин і ведення балансів за міжнародними стандартами

Результат (10 місяців 2023 року):

5.1. Станом на 01.11.2023 опрацьовано матеріалів та направлено 3284 висновків щодо можливості видачі дозволу на спеціальне водокористування до Державного агентства водних ресурсів України, з них 2855 позитивних та 429 негативних.

5.2. Станом на 01.11.2023 опрацьовано 56 проєктів зон санітарної охорони та проєктів робіт на землях водного фонду. В Державний реєстр артезіанських свердловин після перевірки інформації внесено 3507 водозабірних споруд. Здійснено державну реєстрацію і облік робіт і досліджень, пов'язаних з геологічним вивченням надр в кількості – 218 форм.

Наказом Міндовкілля від 10.07.2023 № 481 внесено зміни до наказу Міністерства екології та природних ресурсів від 14.03.2016 №97 «Про затвердження форм звітності щодо обліку запасів корисних копалин та інструкцій з їх заповнення», згідно з якими облік корисних копалин буде здійснюватися за міжнародними стандартами.

6. Пріоритетний напрямок діяльності: Надання надр у користування та залучення інвестицій у геологічну галузь.

Ключові завдання:

6.1. Видача спеціальних дозволів на користування надрами шляхом проведення аукціону (включно з підготовкою лотів до аукціонів)

6.2. Наповнення Інвестиційного атласу надрокористувача перспективними ділянками надр, що можуть надаватись у користування вітчизняним та іноземним інвесторам.

6.3. Видача спеціальних дозволів на користування надрами без проведення аукціону, продовження строку дії, переоформлення, внесення змін до спеціальних дозволів на користування надрами. Передача відповідної інформації для внесення до електронної бази даних.

6.4. Реалізація завдань Дорожньої карти, укладеної на виконання Меморандуму між Україною та ЄС про стратегічне співробітництво у сфері корисних копалин.

6.5. Продовження оцифрування вторинної геологічної інформації, розвиток

ІТ-архітектури та функціоналу Державного геологічного порталу в рамках співпраці з ЕБРР по реалізації Меморандуму про технічну допомогу з оцифрування вторинної геологічної інформації, розвитку ІТ-архітектури та функціоналу Державного геологічного порталу, підписаного 16.11.2022 року.

Результат (10 місяців 2023 року):

6.1. У 2023 році Держгеонадрами оголошено 8 електронних аукціонів на які виставлено 91 ділянку надр, з яких успішно продано 59 ділянок надр, 12 ділянок надр мають статус «Аукціон не відбувся», ще 20 ділянок надр має статус «Прийняття заяв на участь», аукціони (електронні торги) з продажу яких відбудуться в листопаді року.

Сума надходжень від проданих на аукціоні спеціальних дозволів на користування надрами станом на 01.11.2023 складає понад 1,586 млрд грн. Разом з тим, до кінця року Держгеонадрами планується виставити на аукціон (електронні торги) ще понад 50 лотів.

Кількість зацікавлених учасників в електронних торгах в 2023 році з продажу одного лота сягала від 2 до 9.

Також слід зазначити, що під час аукціону (електронних торгів) вартість спеціального дозволу на користування надрами зростала майже до 83 разів за початкову ціну лоту.

Перелік проданих ділянок надр в 2023 році ціна реалізації яких зросла в рази за початкову вартість лота.

грн.

№ аукціону	Дата проведення аукціону	Назва об'єкта користування	Вид корисної копалини	Вид користування надрами	Місцезнаходження ділянки	Початкова вартість лота	Ціна продажу	Переможець
VII	19.10.23	Маяківська ділянка родовища Оржиця 3	торф	видобування	Полтавська область, Лубенський район	50 822	4 200 000 ↑ 83x	ТОВ "ТОРГОВИЙ ДІМ "ЛАТТЕРІЯ"
I	15.03.23	Зубівська ділянка	пісковик	геологічне вивчення, у т.ч.ДПР	Тернопільська область, Тернопільський район	25 500	1 502 000 ↑ 59x	ТОВ "КАМІНЬ ПОДІЛЛЯ"
V	21.09.23	Ділянка Черніївська-2	галька, гравій, піщано-гальковий матеріал, пісок	геологічне вивчення, у т.ч. дослідно-промислова розробка корисних копалин з подальшим видобуванням корисних копалин (промислова	Івано-Франківська область, Івано-Франківський район	539 752	27 000 000 ↑ 50x	ТОВ «КОРИСНА КОПАЛЬНЯ»

				розробка родовищ)				
I	15.03.23	Ділянка №2 Задвір'ївського родовища	пісок кварцовий	видобування	Львівська область, Львівський район	519 451	17 100 000 ↑ 33x	ТОВ "ГЛАСВЕР ТЕХНОЛОДЖІС"
III	05.09.23	Родовище Відсічне	пісок	видобування	Житомирська область, Житомирський район	338 946	9 010 000 ↑ 26x	ТОВ "МАССИВ ПЛЮС"

Станом на 20.11.2023 року (включно) переможцям аукціонів видано 59 спеціальних дозволів на користування надрами за процедурою продажу на аукціоні (електронних торгах).

6.2. «Інвестиційний атлас надрокористувача» налічує понад 500 перспективних ділянок надр, які розподілено за видами корисних копалин: вуглеводнева сировина, металічні корисні копалини, неметалічні корисні копалини, підземні води, горючі тверді корисні копалини та дорогоцінне каміння і напівдорогоцінне каміння.

6.3. Кількість виданих спеціальних дозволів на користування надрами (надання, продовження терміну дії, внесення змін, переоформлення) без проведення аукціонів становить 331 спеціальних дозволів.

6.4. Реалізація завдань Дорожньої карти, укладеної на виконання Меморандуму між Україною та ЄС про стратегічне співробітництво у сфері корисних копалин детально описано в розділі III цього Опису.

6.5. В рамках договору з Європейським банком реконструкції та розвитку станом на 09.11.2023 оцифровано 579 звітів, в т.ч. 2157 одиниць зберігання.

7. Пріоритетний напрямок діяльності: Виконання плану заходів з впровадження аудиторських рекомендацій наданих за результатами державного фінансового аудиту виконання бюджетних програм.

Ключове завдання: Здійснення моніторингу і контролю за впровадженням рекомендацій, наданих за результатами проведених аудитів Держгеонадр до повної їх реалізації (звіт Державної аудиторської служби України щодо виконання бюджетних програм Держгеонадра за період 2018-2019 років від 09.07.2020 №000700-11/2032-2020, рішення Рахункової палати України від 22.02.2022 №3-2 до звіту про результати аудиту ефективності виконання повноважень державними органами щодо повноти нарахування і контролю за сплатою збору за видачу спеціальних дозволів на користування надрами та коштів від продажу таких дозволів).

Результат (10 місяців 2023 року):

На момент формування інформації виконано всі рекомендації надані Держаудитслужбою, при цьому, триваючий характер має виконання рекомендації щодо проведення інвентаризації вуглеводневих свердловин, що перебувають в консервації, для визначення перспективи оптимізації фонду законсервованих свердловин та введення їх в експлуатацію.

Виконано всі рекомендації затверджені рішенням Рахункової палати України від 22.02.2022 №3-2, при цьому, триваючий характер мало виконання однієї рекомендації щодо приведення технологічних карток адміністративних послуг у відповідність до вимог частини п'ятої статті 8 Закону «Про адміністративні послуги» (№5203) в частині здійснення розрахунку початкової ціни продажу дозволу, що зумовлено змінами в процедурі надання послуги. Наказом Держгеонадр від 03.11.2023 № 566 затверджено оновлені редакції інформаційних та технологічних карток.

8. Пріоритетний напрямок діяльності: Забезпечення відкритості у діяльності Держгеонадр (відповідно до наданих рекомендацій під час дії воєнного стану).

Ключові завдання:

8.1. Оприлюднення на офіційному вебсайті Держгеонадр наказів про надання, продовження строку дії, переоформлення, внесення змін до спеціальних дозволів на користування надрами, а також про зупинення дії, анулювання спеціальних дозволів на користування надрами, встановлення термінів на усунення порушень.

8.2. Оприлюднення на офіційному вебсайті Держгеонадр спеціальних дозволів на користування надрами та Угод про умови користування надрами.

8.3. Наповнення та розширення функціоналу Державного геологічного порталу www.nadra.gov.ua.

8.4. Удосконалення роботи Електронного кабінету надрокористувача.

Результат (10 місяців 2023 року):

8.1. Висвітлення діяльності щодо реалізації державної політики у сфері геологічного вивчення та раціонального використання надр постійно здійснюється через офіційний вебсайт Держгеонадр. Відповідно до вимог діючого законодавства на головній сторінці вебсайту у розділі «Діяльність» <https://www.geo.gov.ua/diyalnist/nakazy/> забезпечено оприлюднення прийнятих рішень щодо надання, продовження строку дії, переоформлення, внесення змін до спеціальних дозволів на користування надрами, а також про зупинення дії, анулювання спеціальних дозволів на користування надрами, встановлення термінів на усунення порушень. Протягом 10 місяців 2023 року розміщено більше 407 відповідних наказів.

8.2. З метою забезпечення відкритості у діяльності Держгеонадр та офіційному вебсайті Держгеонадр у розділі «Надрокористування» <https://www.geo.gov.ua/nadrokorystuvannya/vydani-speczdozvolu-ta-ugody/> постійно наповнюється перелік наданих спеціальних дозволів на користування надрами та Угод про умови користування надрами. Протягом звітного періоду розміщено близько 400 зазначених дозволів. У зв'язку з дією воєнного стану, онлайн доступ до зазначеного переліку тимчасово обмежено.

8.3. Держгеонадра спільно з ДНВП «Геоінформ України» постійно наповнюють державний геологічний портал (<https://nadra.gov.ua/>), який містить

необхідні для надкористувача бази даних та реєстри. У зв'язку з дією воєнного стану, онлайн доступ тимчасово обмежено.

8.4. Результати удосконалення роботи Електронного кабінету надкористувача деталізовано в розділі III цього Опису.

9. Пріоритетний напрямок діяльності: Розвиток та адаптація персоналу

Ключові завдання:

9.1. Співробітництво Держгеонадр із закладами вищої освіти України.

9.2. Залучення громадян, з числа молоді які не перебувають на посадах державної служби, для проходження стажування в Державній службі геології та надр України.

9.3. Підвищення кваліфікації працівників Держгеонадр

Результат (10 місяців 2023 року):

9.1. На цей час діють угоди про науково-технічне співробітництво, укладені між Держгеонадрами та Навчально-науковим інститутом «Інститут геології» Київського національного університету імені Тараса Шевченка; Національним університетом «Полтавська політехніка» імені Юрія Кондратюка.

9.2. Крім того, у 2023 році укладений договір між Державною службою геології та надр України та Київським національним університетом імені Тараса Шевченка на проведення практики студентів закладів вищої освіти.

В 2023 році призначено 3 працівників на посади державної служби категорії «В» Держгеонадра, з числа молоді, які не перебували на посадах державної служби.

9.3. Протягом звітнього періоду Державною службою геології та надр України реалізовані заходи щодо підвищення рівня професійної компетенції 85% працівників Держгеонадр шляхом проходження професійного навчання.

Зокрема, організовано проведення професійного навчання 57% державних службовців Держгеонадр завдяки проходженню навчального курсу за загальною професійною (сертифікатною) програмою.

10. Пріоритетний напрямок діяльності: Запобігання та протидія корупції

Ключові завдання:

10.1. Підготовка проекту Антикорупційної програми Державної служби геології та надр України на 2023-2025 рік.

10.2. Забезпечення проведення заходів, спрямованих на запобігання корупції.

Результат (10 місяців 2023 року):

10.1. У 2023 році було забезпечено розроблення проекту Антикорупційної програми Держгеонадр на 2023-2025 роки. На даний час перебуває на стадії внутрішнього погодження самостійними структурними підрозділами Держгеонадр.

10.2. Протягом звітнього періоду забезпечено проведення роз'яснювальної роботи, спрямованої на запобігання корупції, зокрема, щодо застосування та дотримання положень антикорупційного законодавства, порядку заповнення декларацій осіб, уповноважених на виконання функцій держави або місцевого

самоврядування (е-декларацій). Під час проведення роз'яснень окремо наголошувалося на необхідності своєчасного подання електронних декларацій та недопущенні порушень щодо невчасного подання електронних декларацій (з урахуванням особливостей воєнного стану).

Видано наказ Держгеонадр від 17.07.2023 № 360 «Про затвердження Плану заходів з впровадження Державної антикорупційної програми на 2023-2025 роки в Державній службі геології та надр України».

При виконанні посадових обов'язків державними службовцями Держгеонадр протягом 2023 року корупційних правопорушень не виявлено.

11. Пріоритетний напрямок діяльності: Мобілізаційна робота та цивільний захист.

Ключове завдання: Цивільний захист працівників Держгеонадр, в тому числі від вражаючих факторів ракетно-артилерійських обстрілів (вибухів) та інших збройних загроз.

Результат (10 місяців 2023 року): забезпечено повноцінну та безпечну роботу працівників Держгеонадр в умовах воєнного стану.

На виконання пункту 6 «Плану основних заходів цивільного захисту України на 2023 рік» затверджених розпорядженням Кабінету Міністрів України від 25.04.2023 № 370-р відповідно до пункту 4 «Плану основних заходів цивільного захисту Міністерства захисту довкілля та природних ресурсів України» затверджених наказом Міндовкілля від 15.05.2023 № 329 та пункту 4 Плану основних заходів цивільного захисту Державної служби геології та надр України, затвердженого наказом Держгеонадра від 25.05.2023 № 256, проведено закупівлю протигазів фільтрувальних марки СМ-6 з фільтром NBC-3/SI.M 94 комплекти для працівників Держгеонадра із розрахунку не менше 85% від кількості працівників.

II. ОБСЯГ ТА СКЛАДОВІ ВИТРАТ ДЕРЖАВНОГО БЮДЖЕТУ У ВІДПОВІДНІЙ СФЕРІ

Формування кошторисів за загальним та спеціальним фондом по КПКВК 2704010 протягом 2020-2022 року характеризувалося наступними особливостями:

- касові видатки загального фонду кошторису виконано на 99,8% сформовано за рахунок витрат на *оплату праці* (заробітна плата та нарахування на неї);

- кошти спеціального фонду формувались за рахунок надходжень відповідно до статті 13 Бюджетного кодексу України за першою групою як плата за послуги, що надаються бюджетними установами згідно з їх основною діяльністю за кодом надходжень 25010100 (одержані як плата за користування геологічною інформацією, яка є державною власністю, та від її продажу, використовуються у порядку, визначеному законодавством, а також вартості пакетів аукціонної документації (відшкодування витрат на підготовку лотів до проведення аукціону) внесеної переможцями аукціонів, як це передбачено п. 9, 42 Порядку №993);

- найсуттєвішу частку в загальному обсязі касових видатків спеціального фонду кошторису склали:

видатки за КЕКВ 2240 «Оплата послуг (крім комунальних)» (за 2020 рік – 67,2%, за 2021 рік – 64,4%, за 2022 рік 81%);

видатки за КЕКВ 2281 «Дослідження і розробки, окремі заходи розвитку по реалізації державних (регіональних програм)» (за 2020 рік – 10,3%, за 2021 рік частка є не значною – 3,1%, у 2022 році не здійснювалися);

видатки за КЕКВ 2800 «Інші поточні видатки» (за 2020 рік – 6,7%, за 2021 рік – 8,1%, за 2022 рік 6,6%);

видатки за КЕКВ 3110 «Придбання обладнання і предметів довгострокового користування» (за 2020 рік – 6%, за 2021 рік – 11,5%, за 2022 рік 2,6%);

видатки за КЕКВ 2270 «Оплата комунальних послуг та енергоносіїв» (за 2022 рік - 5,9%, за 2020 та 2021 роки видатки були не суттєвими – 1,2% та 2,4%, відповідно).

Дослідженням виконання Держгеонадра кошторисів за КПКВК 2704010 встановлено, що касові видатки як за загальною сумою, так і за окремими КЕКВ проведені в межах асигнувань, затверджених у кошторисах.

Кошторис за КПКВК 2704010 на 2020 рік, з урахуванням внесених протягом року змін, затверджено на загальну суму 70 914,5 тис грн, в т.ч. за загальним фондом – 35 493,5 тис грн та за спеціальним фондом – 35 421,0 тис гривень.

Фактично протягом року з загального фонду Державного бюджету отримано кошти у загальній сумі 35 437,8 тис грн, що становить 99,9% суми запланованих річних бюджетних асигнувань. Касові видатки за загальним фондом кошторису відповідають отриманому фінансуванню. При цьому, 99,2% касових видатків припадає на оплату праці і нарахування на заробітну плату (35 139,3 тис грн, у т. ч. заробітна плата 28 848,3 тис грн та нарахування на неї оплату праці – 6 291,0 тис гривень).

Фактично протягом року на рахунок спеціального фонду кошторису за КПКВК 2704010 надійшли кошти від плати надрокористувачами за користування вторинною (обробленою) геологічною інформацією та вартості пакетів аукціонної документації в загальній сумі 24 384,0 тис грн, що склало 68,8 % запланованого обсягу надходжень від послуг бюджетної установи. Касові та фактичні видатки проведено у сумі 23 984,8 тис грн межах затверджених асигнувань. Залишок коштів на рахунку спеціального фонду станом на 01.01.2020 становив 225 168,6 тис грн., станом на 01.01.2021 року склав 221 515,5 тис гривень.

Кошторис за КПКВК 2704010 на 2021 рік, з урахуванням внесених протягом року змін, затверджено на загальну суму 82 493,5 тис грн, в т.ч. за загальним фондом – 35 493,5 тис грн та за спеціальним фондом – 47 000,0 тис гривень.

Фактично протягом року з загального фонду Державного бюджету отримано кошти у загальній сумі 35 493,5 тис грн, що становить 100% суми запланованих річних бюджетних асигнувань. Касові видатки за загальним

фондом кошторису відповідають отриманому фінансуванню. При цьому, 99,2% касових видатків припадає на оплату праці і нарахування на заробітну плату (35 209,4 тис грн, у т.ч. заробітна плата 28 848,3 тис грн та нарахування на неї – 6 361,1 тис гривень).

Фактично протягом року на рахунок спеціального фонду кошторису надійшли кошти від плати надрокористувачами за користування вторинною (обробленою) геологічною інформацією у сумі 154 536,3 тис грн, що в 3,2 рази перевищило затверджений обсяг таких надходжень. Касові та фактичні видатки проведено у сумі 26 494,4 тис грн в межах затверджених асигнувань. Залишок коштів на рахунку спеціального фонду станом на 01.01.2022 склав 323 805,9 тис гривень.

Кошторис за КПКВК 2704010 на 2022 рік, з урахуванням внесених протягом року змін, затверджено на загальну суму 95 642,6 тис грн, в т.ч. за загальним фондом – 40 142,6 тис грн та за спеціальним фондом – 55 500,0 тис гривень.

Фактично протягом року по загальному фонду кошторису мало місце недофінансування, як наслідок з Державного бюджету отримано кошти у загальній сумі 39 944,2 тис грн, що становить 99,5% суми запланованих річних бюджетних асигнувань (недофінансування 122,8 тис грн). Касові видатки за загальним фондом кошторису відповідають отриманому фінансуванню. При цьому, 99,8% касових видатків припадає на оплату праці і нарахування на заробітну плату (39 872,3 тис грн, у т.ч. заробітна плата 32 680,3 тис грн та нарахування на оплату праці – 7 192,0 тис гривень).

Фактично протягом року на рахунок спеціального фонду кошторису надійшли кошти від плати надрокористувачами за користування вторинною (обробленою) геологічною інформацією у сумі 40 783,3 гривень, що склало 73,5 % запланованого обсягу надходжень від послуг бюджетної установи. Касові та фактичні видатки проведено Касові та фактичні видатки проведено у сумі 18 615,2 тис грн в межах затверджених асигнувань. Залишок коштів на рахунку спеціального фонду станом на 01.01.2023 склав 339 177,9 тис гривень.

КЕКВ 2240 «Оплата послуг (крім комунальних)». Протягом 2020 та 2021 років лише 0,1-0,2% видатків за КЕКВ 2240 здійснено за рахунок загального фонду бюджету, решта 99,8-99,8 % припала на спеціальний фонд.

У 2022 році видатки за зазначеним КЕКВ за загальним фондом кошторису у зв'язку з недофінансуванням не здійснювалися взагалі. Найбільша частка видатків за КЕКВ 2240 здійснена за договорами з ДНВП «Геоінформ України» (2021 рік – 86,5% (14 791 тис. грн з 17 067 тис грн), 2022 рік – 91,2% (13 731 тис грн з 15 075 тис гривні).

період	затверджено кошторисом, грн			касові видатки, грн			частка кас. видатків в їх затв.обсязі, %
	заг.ф.	спец.ф.	всього	заг.ф.	спец.ф.	всього	
2020 рік	30 000	22 769 600	22 799 600	30 000	16 123 421,65	16 153 421,65	70,8
2021 рік	30 000	24 868 739	24 898 739	30 000	17 066 724,99	17 096 724,99	68,7
2022 рік	20 000	38 937 000	38 957 000	-	15 074 838,89	15 074 838,89	38,7

Аналогічно за **КЕКВ 2281 «Дослідження і розробки, окремі заходи розвитку по реалізації державних (регіональних програм)»** більша частина касових видатків здійснена за спеціальним фондом кошторису, при цьому у повному обсязі за договорами з ДНВП «Геоінформ України», у 2022 році касові видатки взагалі не здійснювалися через введення воєнного стану.

період	затверджено кошторисом, грн			касові видатки, грн			частка кас. видатків в їх затв.обсязі, %
	заг.ф.	спец.ф.	всього	заг.ф.	спец.ф.	всього	
2020 рік	184 000	2 500 000	2 684 000	184 000	2 456 492,0	2 640 492,0	98,4
2021 рік	184 000	2 000 000	2 184 000	184 000	815 799,8	999 799,8	45,8
2022 рік	-	3 000 000	3 000 000	-	-	-	-

На оплату комунальних послуг та енергоносіїв **КЕКВ 2270 «Оплата комунальних послуг та енергоносіїв»** кошторисом видатків протягом всього досліджуваного періоду передбачалися видатки на оплату тепло-, електро-, водопостачання та водовідведення, касові видатки за якими склали:

період	Касові видатки, грн		
	заг.ф.	спец.ф.	всього
КЕКВ 2270 «Оплата комунальних послуг та енергоносіїв»			
2020 рік	54 500	285 122,1	312 622,10
2021 рік	46 900	629 868,72	676 768,72
2022 рік	53 000	1 089 859,68	1 142 859,68

Видатки за КЕКВ 3110 «Придбання обладнання і предметів довгострокового користування» протягом досліджуваного періоду здійснено лише за спеціальним фондом кошторису, а саме:

період	затверджено кошторисом, грн	касові видатки, грн	частка кас. видатків в їх затв.обсязі, %
2020 рік	3 000 000	1 431 624,0	47,7
2021 рік	5 050 787	3 036 804,0	60,1
2022 рік	1 310 000	487 692,0	37,2

Видатки здійснені на придбання об'єктів основних засобів, в тому числі комунікаційного обладнання для серверної. Договори укладено за результатами конкурсних процедур.

ДОСЛІДЖЕННЯ ЗДІЙСНЕННЯ ВИДАТКІВ З ОПЛАТИ ПРАЦІ

На виконання функцій визначених Положенням №1174 на початку 2020 року в **організаційній структурі Держгеонадра** введеної 12.11.2019 було передбачено 10 самостійних структурних підрозділів та 3 фахівці за окремими напрямами діяльності, загальною чисельністю працівників 119 штатних одиниць, що відповідало граничній чисельності затвердженій Постановою № 85.

Протягом досліджуваного періоду Організаційна структура Держгеонадра змінювалася тричі. Всі організаційні структури затверджено Головою Держгеонадра Опімахом Р.Є. за погодженням з Міндовкілля (а від 12.11.2019 з Мінекоенерго).

Так, зміни в організаційній структурі затвердженій 29.10.2020 здійснені без зміни штатної чисельності працівників (119 штатних одиниць) й зумовлені вимогою Постанови №194 з урахуванням розпорядження КМУ від 21.10.2020 №1323-р щодо введення до штату центральних органів виконавчої влади посади заступника керівника органу з питань цифрового розвитку, цифрових трансформацій і цифровізації (CDTO).

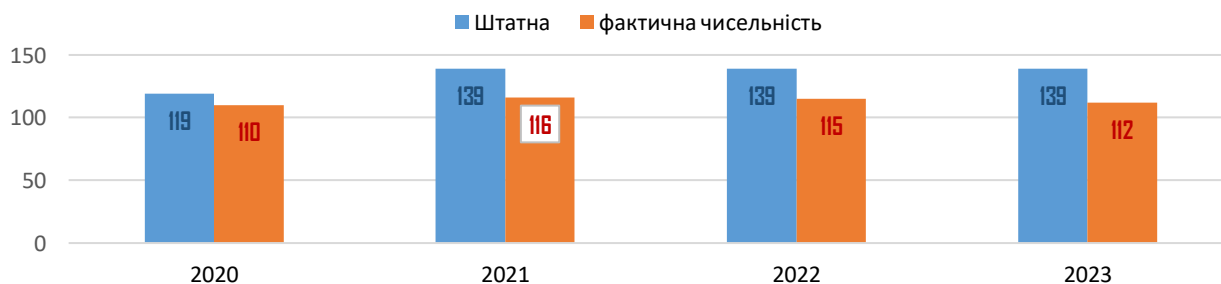
Зміни в організаційній структурі затвердженій 21.05.2021 зумовлені в першу чергу визначенням постановами Уряду Держгеонадра уповноваженим органом з реалізації угод про розподіл продукції, тому у складі Держгеонадра утворено окремий самостійний структурний підрозділ - Управління з питань реалізації угод про розподіл продукції. Крім того, утворено Сектор з публічних закупівель та Сектор з мобілізаційної роботи, цивільного захисту (до 21.05.2021 в структурі був головний спеціаліст з мобілізаційної роботи). Таким чином, організаційна структура Держгеонадра від 21.05.2021 сформована з 13 самостійних структурних підрозділів та 2 фахівці за окремими напрямками. Загальна чисельність працівників збільшена до 20 штатних одиниць та складає 139 штатних одиниць, що відповідає граничній чисельності затвердженій Постановою № 85 (в редакції від 01.04.2021).

Організаційна структура затверджена 10.02.2022 без зміни загальної чисельності працівників (139 штатних одиниць) з урахуванням норм законодавства щодо цифрового розвитку, цифрових трансформацій і цифровізації. Створено Сектор з питань цифрового розвитку, цифрових трансформацій, цифровізації та супроводження ІТ систем. Загалом діюча організаційна структура Держгеонадр введена в дію наказом від 10.02.2022 № 62 налічує 13 самостійних структурних підрозділів та 2 головних спеціаліста за окремими напрямками роботи (запобігання та виявлення корупції, режимно-секретна робота).

Дослідженням підтверджено виконання розподілу функцій та обов'язків між структурними підрозділами та окремими працівниками Держгеонадра шляхом затвердження положень про структурні підрозділи та посадових інструкцій за кожним випадком зміни організаційної структури.

Станом на 31.12.2022 штатна чисельність працівників складала 139 штатних одиниць, фактична – 115 посадових осіб (у т. ч. 3 особи у відпустці по догляду за дитиною, 1 – увільнений на військову службу), кількість вакантних посад – 24.

Штатна та фактична чисельність



В структурі видатків на заробітну плату протягом досліджуваного періоду найбільшу питому вагу мали:

- посадові оклади (найменше значення 33,12% фонду оплати праці за 2022 рік, найбільше 37,13% - у 2021 році);
- надбавка за інтенсивність праці (найменше значення 19,8% фонду оплати праці за 2021 рік, найбільше 20,13% - у 2022 році);
- надбавка за вислугу років на державній службі (найменше значення 10,03% фонду оплати праці за 2020 рік, найбільше 10,93% - у 2021 році);
- щомісячна премія (найменше значення 9,37% фонду оплати праці за 2022 рік, найбільше 10,19% - у 2021 році).

Штатні розписи на 2020 - 2022 роки та зміни до них затверджені наказами Голови Держгеонадра Опімахом Р.Є. за погодженням з Мініном.

Зміни до штатних розписів внесені у відповідності до змін організаційних структур та з урахуванням Схеми посадових окладів на посадах державної служби з урахуванням категорій, підкатегорій та рівнів державних органів, затвердженої постановою КМУ від 18.01.2017 №15.

Облік та управління кадровими ресурсами Держгеонадра здійснюється з використанням програмного продукту років IS-pro бюджет, у 2023 році запроваджено - інформаційну систему управління людськими ресурсами в державних органах HRMIS.

ВИКОНАННЯ КОШТОРИСУ ВИТРАТ ЗА 2023 РІК

Відповідно до Закону України «Про Державний бюджет України на 2023 рік» від № 03.11.2022 № 2710-IX, Держгеонадра затверджено видатки розвитку та видатки споживання за загальним та спеціальним фондом державного бюджету у сумі 73 639,2 тис грн за напрямками використання бюджетних коштів, у т. ч.:

1. Забезпечення виконання функцій і завдань у сфері геологічного вивчення, охорони та використання надр (загальний фонд) – 36 128,3 тис грн, спеціальний фонд – 60,0 тис грн, з них:

видатки споживання – 36 188,3 тис грн (з них: оплата праці – 29 412,3 тис грн; комунальні послуги та енергоносії – 47,7 тис грн)

Примітка. Збільшено обсяг видатків за напрямом використання бюджетних коштів на 40,0 тис грн на підставі довідки про зміни до кошторису на 2023 рік від 07.02.2023 № 1 (видатки споживання: КЕКВ 2282 – 40,0 тис грн); перерозподілено обсяг видатків за напрямом використання бюджетних коштів на підставі довідки про зміни до кошторису на 2023 рік від 21.07.2023 № 2 (видатки споживання: КЕКВ 2210 – -20,0 тис грн, КЕКВ 2120 – +20,0 тис грн) та на підставі довідки про зміни до кошторису на 2023 рік від 11.08.2023 № 3 (видатки споживання: КЕКВ 2240 – -30,0 тис грн, КЕКВ 2282 – +30,0 тис грн)

2. Надання геологічної інформації для користування (спеціальний фонд) – 37 450,9 тис грн, з них:

видатки споживання – 31 000,9 тис грн (з них: комунальні послуги та енергоносії – 2 250,0 тис грн)

видатки розвитку – 6 450,0 тис гривень.

Примітка. Збільшено обсяг видатків за напрямом використання бюджетних коштів на 28 360,0 тис грн на підставі довідки про зміни до кошторису на 2023 рік від 07.02.2023 № 1 (видатки споживання: КЕКВ 2240 – 19 360,0 тис грн, КЕКВ 2800 – 2 000,0 тис грн; видатки розвитку: КЕКВ 3110 – 3 960,0 тис грн, КЕКВ 3160 – 3 000,0 тис грн); перерозподілено обсяг видатків за напрямом використання бюджетних коштів на підставі довідки про зміни до кошторису на 2023 рік від 11.08.2023 № 3 (видатки розвитку: КЕКВ 3142 – +6 765,0 тис грн, КЕКВ 3160 – -6 765,0 тис грн).

З урахуванням проведених змін до кошторису Держгеонадра на 2023 рік загальні видатки склали 101 999,0 тис грн, в т. ч.: видатки споживання становлять 88 589,2 тис грн (з них загального фонду – 36 128,3 тис грн, спеціального фонду – 52 460,9 тис грн), видатки розвитку (спеціальний фонд) – 13 410,0 тис грн.

В розрізі кодів економічної класифікації видатків, без урахування захищених статей, видатки загального та спеціального фонду станом 01.11.2023 спрямовані на:

КЕКВ 2210 «Предмети, матеріали, обладнання та інвентар»

затверджено кошторисом, тис. грн			касові видатки, тис. грн			частка кас. видатків в їх затв.обсязі, %
заг.ф.	спец.ф.	всього	заг.ф.	спец.ф.	всього	
167,6	1785,0	1952,6	146,4	1289,2	1436,6	73,5

За 10 місяців 2023 касові видатки споживання загального фонду становлять 146,4 тис. грн, частка касових видатків в їх затвердженому обсязі – 87,4%, які було використано на:

погашення кредиторської заборгованості, яка виникла на 01.01.2023 року – 18,9 тис. грн;

придбання канцелярського приладдя, паперу, конвертів, марок для відправки службової кореспонденції тощо – 28,4 тис. грн;

придбання матеріалів, обладнання, інвентарю та інструментів для господарської діяльності – 39,8 тис. грн;

придбання малоцінних предметів та засобів протипожежного захисту – 59,3 тис. грн.

Видатки споживання спеціального фонду станом на 01.11.2023 становлять 1 289,2 тис. грн, частка касових видатків в їх затвердженому обсязі – 72,2%, які було використано на:

придбання канцелярського приладдя, паперу, конвертів, марок для відправки службової кореспонденції тощо – 478,6 тис. грн;

придбання або передплата періодичних видань – 13,6 тис. грн;

придбання матеріалів, обладнання, інвентарю та інструментів для господарської діяльності – 61,4 тис. грн;

придбання малоцінних предметів та засобів протипожежного захисту – 671,3 тис. грн;

придбання картриджів, витратних матеріалів до комп'ютерної техніки – 32,2 тис. грн;

придбання води – 49,5 тис. грн.

За КЕКВ 2210 «Предмети, матеріали, обладнання та інвентар» станом на 01.11.2023 року заключено договорів в межах кошторисних призначень на суму 1 950,0 тис грн., в т. ч. загальним фондом в сумі 167,4 тис грн, за спеціальним

фондом в сумі 1782,6 тис грн. До кінця поточного року зобов'язання взяті за договорами будуть виконані.

КЕКВ 2240 «Оплата послуг (крім комунальних)»

затверджено кошторисом, тис.грн			касові видатки, тис.грн			частка кас. видатків в їх затв.обсязі, %
заг.ф.	спец.ф.	всього	заг.ф.	спец.ф.	всього	
0,0	42 105,9	42 105,9	0,0	20 524,9	20 524,9	48,7

Видатки споживання спеціального фонду станом на 01.11.2023 становлять 20 524,9 тис. грн, частка касових видатків в їх затвердженому обсязі – 48,7%, з яких на оплату послуг ДНВП «Геоінформ України» було спрямовано 17 022,2 тис. грн (83% від загальної суми касових видатків за КЕКВ 2240), як адміністратору інформаційних геологічних систем. Більш детально про послуги ДНВП «Геоінформ України» - в додатку.

За *КЕКВ 2240 «Оплата послуг (крім комунальних)»* станом на 01.11.2023 року заключено договорів в межах кошторисних призначень за спеціальним фондом на суму 30 598,7 тис грн. До кінця поточного року зобов'язання взяті за договорами будуть виконані.

КЕКВ 2250 «Видатки на відрядження»

затверджено кошторисом, тис.грн			касові видатки, тис.грн			частка кас. видатків в їх затв. обсязі, %
заг.ф.	спец.ф.	всього	заг.ф.	спец.ф.	всього	
10,0	1 990,0	2 000,0	10,0	426,1	436,1	21,8

За 10 місяців 2023 касові видатки споживання загального фонду 10,0 тис. грн (частка касових видатків в їх затвердженому обсязі – 100,0%), а також видатки споживання спеціального фонду станом в сумі 426,1 тис. грн (частка касових видатків в їх затвердженому обсязі – 21,4%) було використано на оплату видатків на відрядження працівникам Держгеонадра.

КЕКВ 2270 «Оплата комунальних послуг та енергоносіїв»

КЕКВ	затверджено кошторисом, тис.грн			касові видатки, тис.грн			частка кас. видатків в їх затв.обсязі, %
	заг.ф.	спец.ф.	всього	заг.ф.	спец.ф.	всього	
2270	47,7	2 250,0	2 297,7	32,8	599,8	632,6	27,5
2271	29,7	1 200,0	1 229,7	19,8	258,7	278,5	22,6
2272	4,0	50,0	54,0	3,0	20,5	23,5	43,5
2273	14,0	1 000,0	1 014,0	10,0	320,6	330,6	32,6

За 10 місяців 2023 касові видатки споживання загального фонду за КЕКВ 2270 становлять 32,8 тис. грн, частка касових видатків в їх затвердженому обсязі – 68,8%, які було використано на оплату:

теплопостачання – в сумі 19,8 тис. грн (66,7% від затверджених обсягів видатків);

водопостачання та водовідведення – 3,0 тис. грн (75%);

електроенергії – 10,0 тис. грн (71,4%).

Видатки споживання спеціального фонду станом на 01.11.2023 становлять 599,8 тис. грн, частка касових видатків в їх затверженому обсязі – 26,7%, які було використано на оплату:

теплопостачання – в сумі 258,7 тис. грн (21,6% від затверджених обсягів видатків);

водопостачання та водовідведення – 20,5 тис. грн (41%);

електроенергії – 320,6 тис. грн (32,1%).

Оплату комунальних послуг та енергоносіїв (КЕКВ 2270) Держгеонадра здійснюють за договорами, укладеними з ДНВП «Геоінформ України» та «Технологічний центр обробки та інтерпретації геофізичних матеріалів» ДГП «Укргеофізика».

КЕКВ 2280 «Дослідження і розробки, окремі заходи по реалізації державних (регіональних) програм»

КЕКВ	затверджено кошторисом, тис.грн			касові видатки, тис.грн			частка кас. видатків в їх затв.обсязі, %
	заг.ф.	спец.ф.	всього	заг.ф.	спец.ф.	всього	
2280	0	430,0	430,0	0	119,9	119,9	27,9
2281	0	300,0	300,0	0	0	0	0
2282	0	130,0	130,0	0	119,9	119,9	92,2

Касові видатки споживання спеціального фонду за КЕКВ 2280 станом на 01.11.2023 року становлять 119,9 тис. грн, частка касових видатків в їх затверженому обсязі – 92,2%, які було використано на оплату підвищення кваліфікації кадрів за договорами, результатом яких є отримання посвідчення (сертифіката) установленого зразка щодо набуття відповідних професійних навиків.

За укладеними договорами навчання працівників Держгеонадра проводилось Національним університетом «Львівська політехніка» та ТОВ «ДРОН АГРОСЕРВІС» (підвищення кваліфікації працівників Держгеонадра, які будуть працювати з квадрокоптером щодо проведення вимірювання та обробки даних під час здійснення планових та позапланових заходів державного геологічного контролю).

Заплановані видатки розвитку за КЕКВ 2281 рахунок коштів спеціального фонду станом на 01.11.2023 Держгеонадра не здійснювались.

КЕКВ 3100 «Придбання основного капіталу»

КЕКВ	затверджено кошторисом, тис.грн			касові видатки, тис.грн станом на 01.11.2023			частка кас. видатків в їх затв.обсязі, %
	заг.ф.	спец.ф.	всього	заг.ф.	спец.ф.	всього	
3100	0	13 110,0	13 110,0	0	5 553,2	5 553,2	42,4
3110	0	6 110,0	6 110,0	0	4 968,5	4 968,5	81,3
3142	0	6 765,0	6 765,0	0	584,7	584,7	8,6
3160	0	235,0	235,0	0	0	0	0

За *КЕКВ 3100 «Придбання основного капіталу»* станом на 01.11.2023 року проводилися процедури відкритих торгів через (ЦЗО), придбання комп'ютерної техніки та обладнання було погоджено з Мінцифрою. Заклучено договорів в

межах кошторисних призначень за спеціальним фондом на суму 11 762,3 тис грн. До кінця поточного року зобов'язання взяті за договорами будуть виконані.

Касові видатки розвитку спеціального фонду за 10 місяців 2023 року, заплановані для придбання обладнання і предметів довгострокового користування, оплати витрат з реконструкції та реставрації інших об'єктів, а також послуг із створення програмного забезпечення (програмних продуктів, інформаційних систем та комплексів, баз даних, web-сторінок/сайтів/порталів) за умови передачі майнових прав власності замовнику становлять 5 553,2 тис. грн, при цьому частка касових видатків в їх затвердженому обсязі – 42,4%.

Фактичні видатки у звітному періоді здійснювались за КЕКВ 3110 «Придбання обладнання і предметів довгострокового користування» в сумі 4 968,5 тис. грн, частка касових видатків в їх затвердженому обсязі становить 81,3%. Зазначену суму було витрачено на придбання серверів, комутаторів, міжмережевого екрану, ноутбуків, дискової підсистеми, квадрокоптера (для здійснення планових та позапланових заходів державного геологічного контролю), програмно-апаратного комплексу, оплати послуги зі створення комплексу (системи) технічного захисту інформації (КТЗІ) на об'єкті призначеному для циркуляції мовної інформації з обмеженим доступом.

Для оплати витрат з реконструкції та реставрації інших об'єктів (КЕКВ 3142) Держгеонадра укладено договори на суму 6 324,3 тис. грн, зокрема, для:

реконструкції інженерної інфраструктури в комутаційному приміщенні (серверній) – 5 665,5 тис. грн;

реконструкції автоматичної системи газового пожежогасіння в комутаційному приміщенні – 603,9 тис. грн;

здійснення авторських та технічних наглядів за проведенням робіт з реконструкції інженерної інфраструктури в комутаційному приміщенні (серверній) та автоматичної системи газового пожежогасіння в комутаційному приміщенні, а також технічного нагляду за проведенням робіт з реконструкції автоматичної системи газового пожежогасіння в комутаційному приміщенні на загальну суму 30,0 тис. грн.

Касові видатки розвитку за 10 місяців поточного року за КЕКВ 3142 становлять 584,4 тис. грн, частка касових видатків в їх затвердженому обсязі – 8,6%.

Заплановані видатки розвитку по КЕКВ 3160 «Придбання землі та нематеріальних активів» спеціального фонду на оплату послуг із створення програмного забезпечення (програмних продуктів, інформаційних систем та комплексів, баз даних, web-сторінок/сайтів/порталів) за умови передачі майнових прав власності замовнику станом на 01.11.2023 не здійснювались.

За підсумками десяти місяців 2023 року основна мета та завдання бюджетної програми виконуються в межах виділених бюджетних асигнувань.

Кредиторська заборгованість на кінець звітного періоду (10 місяців) становила 339 397,74 грн, яка обліковувалась за спеціальним фондом за КЕКВ 3110 ТОВ «Системна інтеграція» за систему відеоспостереження з інтеграцією

наявного на об'єкті обладнання, яка погашена Казначейською службою станом на 06.11.2023 року.

В 2023 році в цілому закупівлі проведено за процедурою відкритих торгів через Централізовану закупівельну організацію (ЦЗО), визначену Кабінетом Міністрів України, як замовник, який організовує і проводить процедури закупівель та закупівлі за рамковими угодами в інтересах замовників відповідно до Закону «Про публічні закупівлі».

Касові видатки як за загальною сумою, так і за окремими КЕКВ проведені в межах асигнувань, затверджених у кошторисі.

КІЛЬКІСНІ ТА ЯКІСНІ ПОКАЗНИКИ, ЯКІ ХАРАКТЕРИЗУЮТЬ СТАН ВІДПОВІДНОЇ СФЕРИ

Результативні показники бюджетної програми КПКВК 2704010 *«Керівництво та управління у сфері геологічного вивчення та використання надр» (далі- КПКВК 2704010)*, які визначають результат виконання бюджетної програми, характеризують хід її реалізації, ступінь досягнення цілей державної політики у сфері надрокористування, досягнення мети бюджетної програми, виконання завдань бюджетної програми, висвітлюють обсяг і якість надання публічних послуг, затверджені паспортами бюджетної програми на відповідний рік.

Результативні показники використовуються для оцінки ефективності бюджетної програми за напрямками використання бюджетних коштів, у тому числі ефективності надання публічних послуг.

Паспорт бюджетної програми на 2020 рік

Затверджено наказом Мінекоенерго від 17.02.2020 №99 із загальним обсягом бюджетних призначень 117 403,8 тис грн (за загальним та спеціальним фондом).

Законом України від 13.04.2020 № 553-IX «Про внесення змін до Закону України про Державний бюджет України на 2020 рік» скорочено обсяг видатків загального фонду на 53 590,3 тис грн (КЕКВ 2250 - 40,0 тис грн; КЕКВ 2281 – 53 550,3 тис грн).

Наказом Міндовкілля від 26.08.2020 №50 затверджено паспорт бюджетної програми на 2020 рік із загальним обсягом призначень в сумі 63 813,5 тис грн, у т. ч.: за загальним фондом – 35493,5 тис грн та за спеціальним фондом – 28 320,0 тис гривень. за рахунок зменшення бюджетних призначень за загальним фондом на 53 590,3 тис грн.

Паспортом бюджетної програми за ***КПКВК 2704010:***

по загальному фонду передбачено 99 % всього обсягу коштів на забезпечення функцій і завдань у сфері геологічного вивчення, охорони та використання надр (оплата праці апарату Держгеонадр);

по спеціальному фонду 94% коштів передбачено на надання геологічної інформації для користування (26 631,9 тис грн), 5,7% на виконання завдань з інформатизації (1 638,1 тис грн), 0,3% на підвищення кваліфікації працівників (50 тис гривень).

Відповідно до звіту про виконання паспорта бюджетної програми за КПКВК 2704010 касові видатки склали 59 422,5 тис грн, або 96% затверджених бюджетних асигнувань, у тому числі за загальним фондом 35 437,8 тис грн, за спеціальним фондом 23 984,7 тис гривень.

№ з/п	Напрями використання бюджетних коштів*	Затверджено у паспорті бюджетної програми			Касові видатки			Виконання, %		
		заг. фонд	спец. фонд	разом	заг. фонд	спец. фонд	разом	заг. фонд	спец. фонд	разом
1	2	3	4	5	6	7	8	9	10	11
1	Забезпечення функцій і завдань у сфері геологічного вивчення, охорони та використання надр	35 493,5		35 493,5	35 437,8		35 437,8	99,8		99,8
2	Надання геологічної інформації для користування		26 631,9	26 631,9		22 510,1	22 510,1		84,5	84,5
3	Видатки на виконання завдань з інформатизації		1 638,1	1 638,1		1 474,6	1 474,6		90,0	90,0
4	Видатки на підвищення кваліфікації працівників		50,0	50,0					0,0	0,0
	Усього	35 493,5	28 320,0	63 813,5	35 437,8	23 984,7	59 422,5	99,8	84,7	96,1

При цьому, касові видатки у розрізі напрямів затверджених паспортом бюджетної програми за КПКВК 2704010 склали:

за загальним фондом:

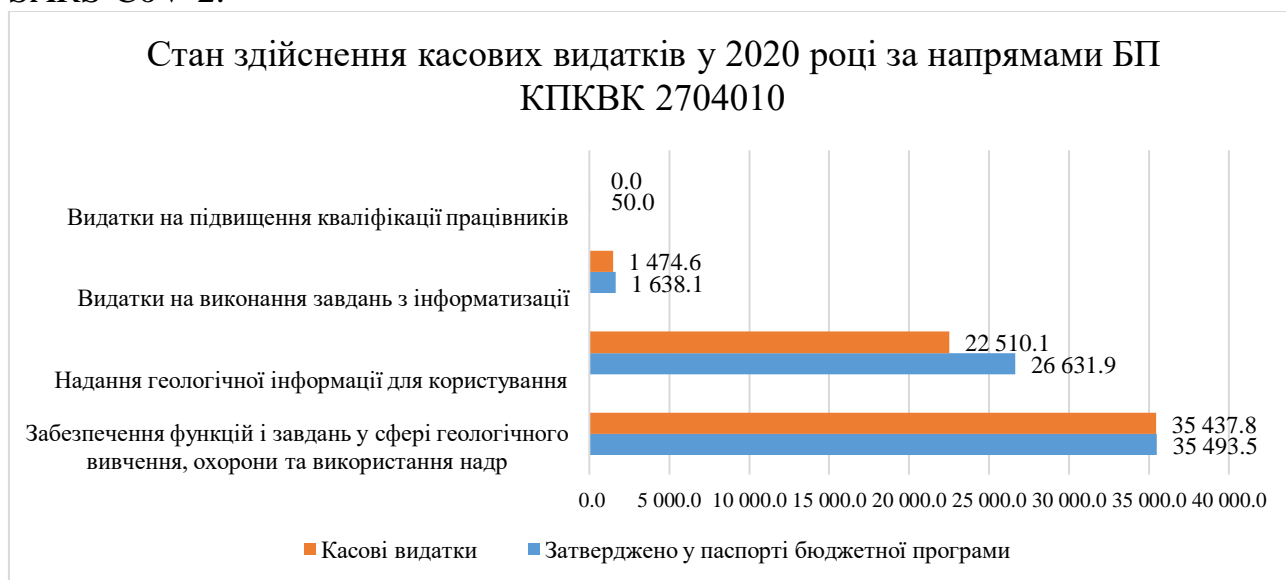
- забезпечення функцій і завдань у сфері геологічного вивчення, охорони та використання надр - 99,8% обсягу затверджених бюджетних асигнувань;

за спеціальним фондом:

- надання геологічної інформації для користування – 84,6%;

- видатків на виконання завдань з інформатизації – 90%

- видатки на підвищення кваліфікації працівників фактично не здійснювалися, оскільки підвищення кваліфікації проведено дистанційно на безоплатній основі на базі Державної екологічної академії післядипломної освіти та управління, зважаючи на необхідність вжиття заходів запобігання поширенню гострої респіраторної хвороби COVID-19, спричиненої коронавірусом SARS-CoV-2.



Дослідженням стану виконання результативних показників за КПКВК 2704010 встановлено наступне.

№ з/п	Показники затрат	Од. вим.	Затверджено у паспорті БП		Фактичні результативні показники		Відхилення		
			заг. ф.	спец.ф	заг. ф.	спец.ф	заг. ф.	спец.ф	разом
1	Кількість штатних одиниць	од	119,0		110,0		-9,0		-9,0
2	Займана загальна площа приміщень	кв м	1 850,7		1 886,2		35,5		35,5
3	Кількість відряджень по Україні	од	2,0	420,0	2,0	182,0		-238,0	-238,0
4	Кошторисна вартість комп.техніки та обладнання прид-ня	тис. грн		1 388,1		1 217,0		-171,1	-171,1
5	Кошторисна вартість оргтехніки	тис. грн		111,9		256,7		144,8	144,8

Фактична кількість штатних одиниць Держгеонадра на 9 менша затвердженої. Протягом року проведено 9 конкурсних відборів на зайняття 31 вакантної посади державної служби. До участі у відборі допущено 153 кандидати, з яких 26 було рекомендовано до призначення, як таких, що успішно пройшли конкурсний відбір. Проте, протягом року звільнилися 24 особи.

Показник зайнятої загальної площі приміщень протягом року збільшився за рахунок укладання договору оренди між Регіональним відділенням Фонду державного майна України по м. Києву та ТЦ ДГП «Укргеофізика» й на кінець року сформований за рахунок орендованих офісних приміщень балансоутримувачів:

- ДНВП «Геоінформ України» за адресою м. Київ вул. Антона Цедіка 16 загальною площею 1 850,68 м² (на першому, другому, третьому, четвертому поверхах);

- ТЦ ДГП «Укргеофізика» за адресою м. Київ вул. Мірошніченка 10 загальною площею 35,5 м² (на першому поверсі).

Протягом 2020 року здійснено 184 відрядження по Україні, що складає 43,6% затвердженої кількості (422 відряджень), що зумовлено обмеженнями на проведення планових заходів державного нагляду (контролю), встановленими Верховною Радою України та Кабінетом Міністрів України через поширення на території України гострої респіраторної хвороби COVID-19, спричиненої коронавірусом SARS-CoV-2 (а саме: встановленням мораторію на проведення документальних та фактичних перевірок на період з 18 березня 2020 року, крім документальних позапланових перевірок, відповідно до Закону №533-ІХ; встановленням на всій території України карантину Постановою №211 з 12 березня 2020 до 22 травня 2020, Постановою №392 - 22 травня 2020 до 31 липня 2020, Постановою №641 – з 1 серпня до 19 грудня 2020).

Вартість придбаної комп'ютерної техніки та обладнання фактично склала 87,7% від затвердженого обсягу, вартість придбаної оргтехніки на 29,4% перевищила затверджений обсяг, що зумовлено зростанням курсу іноземної валюти на протязі року, що вплинуло на збільшення вартості за одиницю товару, оскільки предметом придбання є імпортовані товари. Слід зазначити, що закупівля сканеру формату А-0 та швидкісних сканерів для безперебійної та ефективної роботи Держгеонадра здійснена на конкурентних засадах через процедуру відкритих торгів.

№ з/п	Показники продукту	Од. вим.	Затверджено у паспорті БП	Фактичні результативні показники	Відхилення
-------	--------------------	----------	---------------------------	----------------------------------	------------

			заг. ф.	спец. ф	заг. ф.	заг. ф.	спец. ф	заг. ф.	заг. ф.
1	Кількість розглянутих і підготовлених законодавчих і нормативно-правових актів	шт	60,0		60,0				
2	Кількість прийнятих і опрацьованих звітів фінансово-господарської д-ті під-в, орг. та НАК "Надра України"	шт	72,0		72,0				
3	Кількість виданих, переоформлених і продовжених спеціальних дозволів	шт	520,0		404,0		-116,0		-116,0
4	Кількість проведених семінарів, конференцій	шт		16,0		25,0		9,0	9,0
5	Кількість планових заходів державного нагляду (контролю)	шт		894,0		196,0		-698,0	-698,0
6	Прогнозна кількість позапланових заходів державного нагляду (контролю)	шт	60,0		305,0		245,0		245,0
7	Надходження до ДБ від збору за видачу спеціальних дозволів за користування надрами та коштів від продажу таких дозволів	тис. грн	750 000,0		958 851,4		208 851,4		208 851,4
8	Кількість придбаних примірників програмного забезпечення	шт		11,0		1,0		-10,0	-10,0
9	Кількість придбаної комп'ютерної техніки та обладнання	шт		131,0		52,0		-79,0	-79,0
10	Кількість придбаної оргтехніки	шт		37,0		25,0		-12,0	-12,0
11	Кількість працівників, які підвищили кваліфікацію	од.		17,0		12,0		-5,0	-5,0
12	Кількість виданих висновків та погоджень, передбачених Кодексом України про надра та Водним кодексом України	шт	5 000,0		4 595,0		-405,0		-405,0
13	Кількість комплектів наданої геологічної інформації	к-ть		120,0		95,0		-25,0	-25,0

За результатами діяльності Держгеонадра протягом 2020 року *показник надходження до державного бюджету від збору за видачу спеціальних дозволів за користування надрами та коштів від продажу* (за ККДБ 22012100) таких дозволів перевиконано на 27,8%, а саме при затвердженому обсязі в 750 000,00 тис грн забезпечено надходження 958 851,4 тис гривень.

Водночас, слід зазначити, що затверджений показник видачі, переоформлення і продовження спеціальних дозволів на користування надрами (далі – спецдозволи) у кількості 520, фактично забезпечено в обсязі 404 спецдозволи, з яких:



Так, протягом 2020 року Держгеонадрами оголошено 8 аукціонів з продажу спецдозволів шляхом електронних торгів, на які виставлено 70 ділянок надр (у тому числі 9 нафтогазоносних), за результатами торгів продано 56 спецдозволів та видано 42.

Крім того, протягом року зареєстровано надходження 1 232 заяв від надрокористувачів, в тому числі: 622 заяви отримано щодо видачі спецдозволу, 332 – на внесення змін, 244 на продовження дії спецдозволу, 19 на переоформлення та 15 на розширення меж.

На кінець 2020 року опрацьовано 1 222 заяви, що складає 99% від отриманих заяв від надрокористувачів, й лише 10 заяв перебували на стадії розгляду.

З загального числа отриманих заяв станом на кінець року видано 389 спецдозволів (31,2% отриманого обсягу заяв), а 790 - повернуто через невідповідність поданих матеріалів вимогам Порядку №615 або відсутністю погодження з органами виконавчої влади (64% отриманого обсягу заяв), 43 заяви мали статус розглянутих.

Таким чином, фактично фахівцями Держгеонадра опрацьовано значно більше число заяв ніж показник визначений бюджетною програмою щодо видачі спецдозволів (1222 проти 520). Факти ж повернення матеріалів отриманих заяв позитивно характеризують діяльність Держгеонадра в частині забезпечення дотримання вимог законодавства з питань надрокористування, оскільки повернуті матеріали заяв не відповідали вимогам Порядку № 615, або не отримали погодження органів виконавчої влади.

Слід зазначити, що для покращення якості підготовки пакетів заяв надрокористувачів та зменшення кількості відмов, Держгеонадра у січні 2020 року запущено функціонування сервісу «Єдине вікно надрокористувача» для надання онлайн консультацій. Як наслідок, забезпечено зменшення кількості відмов порівняно з 2019 роком (2020 – 790 проти 2019 – 1 330).

З числа виданих протягом 2020 року 404 спецдозволів найбільшу частку надходжень до загального фонду Державного бюджету за ККДБ 22012100 забезпечено за рахунок їх видачі за результатами аукціонів 82,1 % загального обсягу, або 787 583,1 тис грн від 958 851, 4 тис. гривень.

Найчисельнішим за 2020 рік щодо видачі (переоформлення, продовження) спецдозволів став напрям нерудних корисних копалин – загалом оформлено 183 спецдозволи, з яких: 87 внесено зміни до спецдозволів, 39 - видача без проведення аукціону, 31 - видача за результатами аукціонів, 25 - продовження строку дії спецдозволу, 1 - переоформлення.

Разом з тим, найбільшу суму надходжень до державного бюджету забезпечено за рахунок спецдозволів на користування вуглеводнями - 704 635,8 тис грн (92 спецдозволи). Також, протягом року Держгеонадра забезпечено видачу (переоформлення, продовження) 77 спецдозволів на користування питними технічними водами, 23 - мінеральними водами, 24 - рудними корисними копалинами, 3 - торфом, 2 - вугіллям.

Показник планових заходів державного нагляду (контролю) згідно з річними планами виконано лише на 22% (проведено 196 планових заходів, що на 698 менше ніж було заплановано (894)).

Водночас, при затверджених паспортом бюджетної програми КПКВК 2704010 передбачено 60 позапланових заходах державного нагляду (контролю) фактично виконано 305, що в 5 разів більше затвердженого обсягу.

Зазначене зумовлено встановленням мораторію на проведення документальних та фактичних перевірок з 18 березня 2020 року, крім документальних позапланових перевірок, відповідно до Закону №533-IX, та встановленням на всій території України карантину у зв'язку з поширенням на території України гострої респіраторної хвороби COVID-19, спричиненої коронавірусом SARS-CoV-2 з 12 березня 2020, що тривав до кінця року.

Слід зазначити, що порушення вимог законодавства виявлено за результатами 448 завершених перевірок державного геологічного контролю (89,4% проведених перевірок (501)), за результатами 20 заходів - виявлено випадки видобування корисних копалин загальнодержавного значення без отримання дозвільних документів (спеціального дозволу на користування надрами або акту про надання гірничого відводу). За результатами перевірок державного нагляду (контролю) складено 401 припис щодо усунення виявлених порушень, 40 протоколів про адміністративні правопорушення.

Робочою групою з питань надрокористування в 2020 році розглянуто та прийнято 1 560 рішень щодо подальшої дії спеціальних дозволів.

Крім того, фахівці Департаменту державного геологічного контролю, який в структурі Держгеонадр уповноважений на виконання функцій з державного геологічного контролю, протягом року залучалися правоохоронними органами 6 разів до участі у слідчих діях в рамках кримінальних справ щодо незаконного видобування корисних копалин.

Показник кількості розглянутих, підготовлених законодавчих і нормативно-правових актів виконано в повному обсязі в тому числі: затверджено (60 од), прийнятих, опрацьованих звітів фінансово-господарської діяльності підприємств галузі (72 од), проведених семінарів, конференцій (25 замість затверджених 16).

Показник придбання примірників програмного забезпечення виконано на 9%, придбано 1 примірник замість затверджених 11 через впровадження дистанційного режиму роботи працівників.

Кількісний показник придбання комп'ютерної техніки та обладнання виконано на 40% (придбано 52 одиниці замість затверджених 131), кількісний показник придбання оргтехніки виконано на 67% (придбано 25 одиниць замість затверджених 37), що зумовлено зростанням вартості одиниці та підбором технічних характеристик техніки необхідних для забезпечення її ефективної, безперебійної роботи. Закупівля здійснена на конкурентних засадах через процедуру відкритих торгів.

Показник кількості працівників, які підвищили кваліфікацію, виконано на 71% (12 осіб з 17 затверджених), через введення карантинних заходів. Підвищення кваліфікації здійснено дистанційно на безоплатній основі на базі Державної екологічної академії післядипломної освіти та управління.

Показник кількості виданих висновків та погоджень, передбачених статтями 51, 58 Кодексу України про надра та статтями 49, 82, 86, 93 Водного кодексу України, виконано на 92% (даними системи електронного документообігу та протоколів робочої групи з розгляду відповідних питань підтверджено надання 4 595 висновків та погоджень замість 5 000

затверджених), що зумовлено зменшенням звернень надрокористувачів через поширення гострої респіраторної хвороби COVID-19.

Показник кількості комплектів наданої геологічної інформації виконано на 79,2% (95 замість 120 затверджених), що зумовлено залежністю даного показника від кількості виданих спецдозволів, як це передбачено п. 10 Порядку № 939 та його не прогнозованістю.

№ з/п	Показники ефективності	Од. вим	Затверджено у паспорті БП		Фактичні результативні показники		Відхилення		
			заг.ф	спец.ф	заг.ф	спец.ф	заг.ф	спец.ф	разом
1	Середня вартість одного придбаного комплекту програмного забезпечення	тис. грн		22,7		1,0		-21,7	-21,7
2	Середня вартість одного проданого комплекту геологічної інформації	тис. грн		227,7		247,6		19,9	19,9
3	Середня вартість одиниці придбаного комп'ютерної техніки	грн		10 596		23 403,8		12 807,8	12 807,8
4	Середня вартість одиниці придбаного оргтехніки	грн		3 025,1		10 264,0		7 238,9	7 238,9

Показник середньої вартості придбання комплекту програмного забезпечення виконано на 4% (1 тис грн замість затвердженої 22,7 тис грн за одиницю).

Показник середньої вартості проданого комплекту геологічної інформації перевиконано на 8,7% (247,6 тис грн замість затвердженої 227,7 тис грн за одиницю).

Показник середньої вартості одиниці придбаного комп'ютерної техніки та обладнання склав 220,8% затвердженого показника (придбано 52 одиниці за середньою вартістю 23 403,8 тис грн замість затверджених 131 одиниць за середньою вартістю 10 596 тис грн), аналогічно, *показник середньої вартості одиниці придбаного оргтехніки* склав 339,3% (придбано 25 одиниць за середньою вартістю 10 264 тис грн замість затверджених 37 за середньою вартістю 3 025,1 тис грн, що зумовлено зростанням вартості одиниці техніки (зростанням курсу долара США), а також зміною модифікації техніки задля забезпечення її ефективної, безперебійної роботи.

№ з/п	Показники якості	Од. вим	Затверджено у паспорті БП		Фактичні результативні показники		Відхилення		
			заг.ф	спец.ф	заг.ф	спец.ф	заг.ф	спец.ф	разом
1	Рівень виконання плану надходжень до ДБ від збору за видачу спецдозволів та коштів від продажу таких дозволів	%	100		127,8		27,8		27,8
2	Частка усунених порушень за результатами перевірок планових та позапланових заходів державного нагляду (контролю)	%	100		37,9		-62,1		-62,1
3	Рівень відкритості геологічних даних	%	100		100				
4	Частка працівників, які підвищили кваліфікацію у загальній кількості осіб, які мають пройти навчання	%		100		70,6		-29,4	-29,4
5	Рівень введення в експлуатацію комп'ютерної техніки та обладнання	%		100		100			
6	Рівень введення в експлуатацію оргтехніки	%		100		100			

Показник виконання плану надходжень до державного бюджету перевищено на 27,8%, виконано *показники рівня відкритості геологічних даних, введення в експлуатацію комп'ютерної техніки, обладнання та оргтехніки.*

Не виконано *показник частки працівників, які підвищили кваліфікацію у загальній кількості осіб, які мають пройти навчання*, на 29,4%, що зумовлено необхідністю дотримання карантинних заходів, а також *показник частки*

усунених порушень за результатами перевірок державного нагляду (контролю) що склав 37,9% (до 100% плану), проте пояснюється закінченням строку дії спеціальних дозволів, їх анулюванням та не настанням термінів усунення.

Паспорт бюджетної програми на 2021 рік

Затверджено наказом Міндовкілля від 16.02.2021 №123 із загальним обсягом бюджетних призначень 67 493,5 тис грн, у т.ч.: за загальним фондом – 35 493,5 тис грн та за спеціальним фондом – 32 000,0 тис гривень.

Наказом Міндовкілля від 13.05.2021 №312 затверджена нова редакція паспорту бюджетної програми на 2021 рік без зміни обсягу бюджетних призначень, разом з тим зі зміною результативного показника щодо кількості штатних одиниць Держгеонадра 139 осіб. Зазначене зумовлено внесенням змін до Постанови №85 щодо граничної чисельності працівників Держгеонадр, яка станом на 01.01.2021 складала 119 осіб, а станом на 01.04.2021 була збільшена на 20 осіб (до 139 осіб).

Паспортом бюджетної програми за **КПКВК 2704010:**

по загальному фонду передбачено 100 % всього обсягу коштів на забезпечення функцій і завдань у сфері геологічного вивчення, охорони та використання надр (99,2% на оплату праці апарату Держгеонадр та лише 0,8% на оплату комунальних платежів орендованих приміщень);

по спеціальному фонду 99,9% коштів передбачено на надання геологічної інформації для користування (31 950 тис грн), 0,1% на підвищення кваліфікації працівників (50 тис гривень).

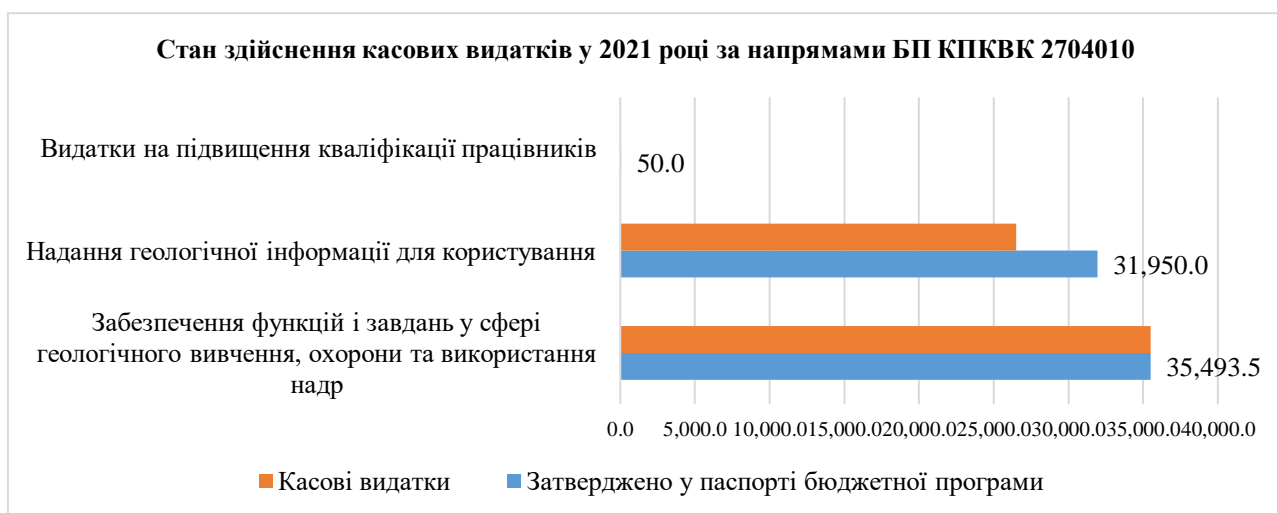
Відповідно до звіту про виконання паспорта бюджетної програми за КПКВК 2704010 касові видатки склали 61 987,9 тис грн, або 91,8% затверджених бюджетних асигнувань, у тому числі за загальним фондом 35 437,5 тис грн, за спеціальним фондом 23 984,7 тис гривень.

Відповідно до звіту про виконання паспорта БП 2021 касові видатки склали 61 987,9 тис грн, або 91,8% затверджених бюджетних асигнувань, у тому числі за загальним фондом 35 493,5 тис грн, за спеціальним фондом 26 494,4 тис гривень.

№ з/п	Напрями використання бюджетних коштів*	Затверджено бюджетні асигнування			Касові видатки			Виконання, %		
		заг. фонд	спец. фонд	разом	заг. фонд	спец. фонд	разом	заг. фонд	спец. фонд	разом
1	2	3	4	5	6	7	8	9	10	11
1	Забезпечення функцій і завдань у сфері геологічного вивчення, охорони та використання надр	35 493,5		35493,5	35 493,5		35493,5			-
2	Надання геологічної інформації для користування		31950	31950,0		26 493,0	26 493,0		-5 457,0	-5 457,0
3	Видатки на підвищення кваліфікації працівників		50	50,0		1,4	1,4		-48,6	-48,6
	Усього	35 493,5	32 000	67493,5	35493,5	26494,4	61 987,9	0	-5 505,6	-5 505,6

При цьому, касові видатки у розрізі напрямів використання склали:

- забезпечення функцій і завдань у сфері геологічного вивчення, охорони та використання надр касові видатки - 100% обсягу затверджених бюджетних асигнувань; - надання геологічної інформації для користування – 82,9%; - видатки на підвищення кваліфікації працівників – 2,8%.



Дослідженням стану виконання результативних показників бюджетної програми за 2021 року встановлено наступне.

№ з/п	Показники затрат 2021	Од. вим	Затверджено у паспорті БП		Фактичні результативні показники		Відхилення		
			заг. ф.	спец.ф	заг. ф.	спец.ф	заг. ф.	спец.ф	разом
1	Кількість штатних одиниць	од	139,0		116,0		-23,0		-23,0
2	Займана загальна площа приміщень	кв м	1 901,9		3 004,8		1 102,9		1 102,9
3	Кількість відряджень по Україні	од	2,0	352,0	2,0	228,0		-124,0	-124,0
4	Кошторисна вартість комп.техніки та обладнання прид-ня	тис. грн		1 107,2		1 998,8		891,6	891,6
5	Кошторисна вартість оргтехніки	тис. грн		375,3		1 684,6		1 309,3	1 309,3

Фактична кількість штатних одиниць Держгеонадра на кінець року була на 23 менша затвердженої, що зумовлено збільшенням штатної чисельності у квітні. Слід зазначити, що протягом травня-грудня 2021 року оголошено та проведено 11 конкурсних відборів на зайняття 34 вакантних посад державної служби. До участі у відборі допущено 141 кандидат, з яких 27 було рекомендовано до призначення, як таких, що успішно пройшли конкурсний відбір. Водночас протягом року звільнилися 28 осіб.

Загальна площа зайнятих приміщень на початок року становила 1 901,9 м² та протягом року зросла на 1 102,9 м² за рахунок укладання договорів оренди, й на кінець року в цілому сформована за рахунок орендованих нежитлових приміщень наступних балансоутримувачів:

- ДНВП «Геоінформ України» за адресою м. Київ вул. Антона Цедіка 16 загальною площею 1 850,68 м² та 131,6 м² (договір №8743 від 16.02.2021);

- ТЦ ДГП «Укргеофізика» за адресою м. Київ вул. Євгенії Мірошніченко 10 загальною площею 35,5 м² та 910,2 м² (договір оренди №9008 від 31.12.2021 між Регіональним відділенням Фонду державного майна України по м. Києву та ТЦ ДГП «Укргеофізика»);

- ДП ПрАТ «Надра України» «Західукргеологія» за адресою м. Львів площею 61,9 м² (договір оренди №57 від 21.10.2021);

- ДП ПрАТ «Надра України» «Український геологічний науково-виробничий центр» за адресою м. Полтавою площею 14,9 м² (договір оренди № 4 від 05.03.2021).

Фактично протягом 2021 року здійснено 230 відряджень, що склало 65% затвердженої кількості (354 відрядження). Зазначене зумовлено обмеженнями на проведення планових заходів державного нагляду (контролю), встановленими Верховною Радою України та Кабінетом Міністрів України через поширення на території України гострої респіраторної хвороби COVID-19, спричиненої коронавірусом SARS-CoV-2, та встановленням карантину, що діяв протягом всього року (Постанова №303).

Вартість придбаної комп'ютерної техніки та обладнання перевищила затверджений обсяг на 80,5%, оргтехніки - на 348,9%, що пояснюється закупівлею оргтехніки (серверного та комунікаційного обладнання, тощо) з технічними показниками достатніми для реалізації проєктів «Інтеграція баз даних об'єктів надрокористування (кадастр, баланс, спецдозволи тощо), для відображення їх геопросторових даних на інтерактивній карті в мережі інтернет», «Налаштування інформаційного середовища баз даних заяв та спеціальних дозволів з метою подачі заяв та пакетів документів на отримання (продовження, внесення змін тощо) спецдозволів в електронній формі через апаратно-програмний комплекс доступний через мережу Інтернет», що відповідає пріоритетним напрямам діяльності Держгеонадра на 2021 рік щодо відкриття доступу до геологічної інформації, створення геологічного порталу, впровадження онлайн кабінету надрокористувача, планам діяльності Уряду та Концепції Національної програми інформатизації за напрямом «Інформатизація в галузі екології та використання природних ресурсів».

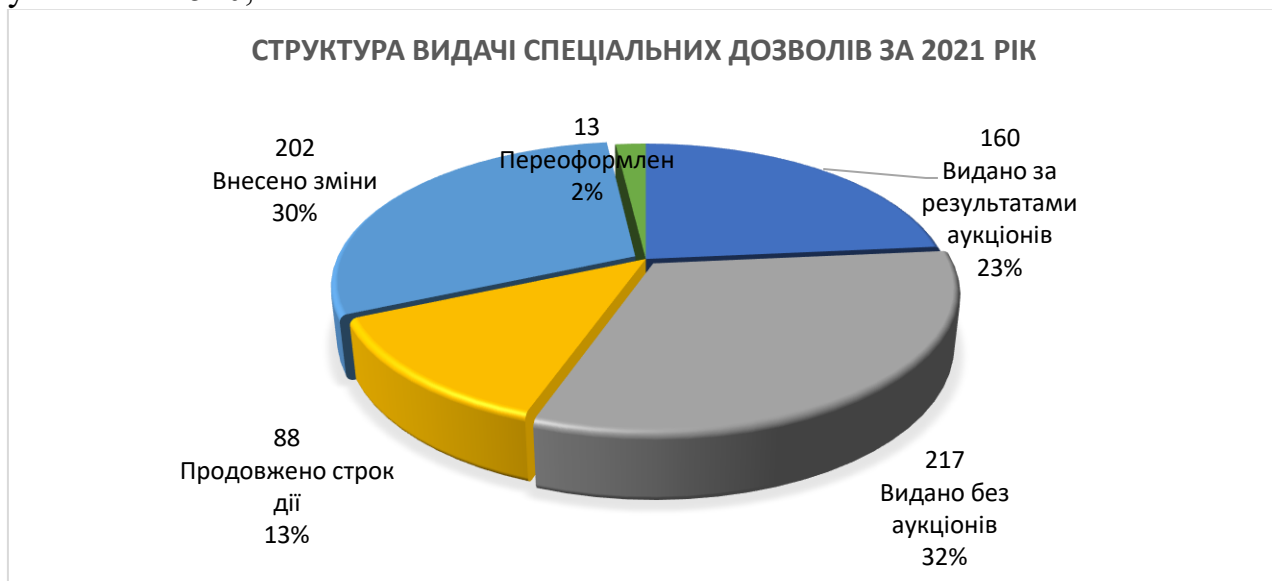
Крім того, за результатами відкритих торгів здійснена закупівля техніки для облаштування робочих місць у зв'язку зі збільшенням штату працівників Держгеонадра.

№ з/п	Показники продукту 2021	Од. вим.	Затверджено у паспорті БП		Фактичні результативні показники		Відхилення		
			заг. ф.	спец.ф	заг. ф.	спец.ф	заг.ф	спец.ф	загалом
1	Кількість розглянутих і підготовлених законодавчих і нормативно-правових актів	шт	56		56				
2	Кількість прийнятих і опрацьованих звітів фінансово-господарської д-ті під-в. орг. та НАК "Надра України"	шт	68		68				
3	Кількість виданих, переоформлених і продовжених спеціальних дозволів	шт	520		680		160		160
4	Кількість проведених семінарів, конференцій	шт		2		10		8	8
5	Кількість планових заходів державного нагляду (контролю)	шт		955		635		-320	-320
6	Прогнозна кількість позапланових заходів державного нагляду (контролю)	шт	10		159		149		149
7	Надходження до ДБ від збору за видачу спеціальних дозволів за користування надрами та коштів від продажу таких дозволів	тис. грн	750 000		1 427 422,5		677 422,5		677 422,5
8	Кількість придбаних примірників програмного забезпечення	шт		4		10		6	6
9	Кількість придбаної комп'ютерної техніки та обладнання	шт		27		11		-16	-16
10	Кількість придбаної оргтехніки	шт		39		92		53	53
11	Кількість працівників, які підвищили кваліфікацію	од.		16		95		79	79

12	Кількість виданих висновків та погоджень, передбачених Кодексом України про надра та Водним кодексом України	шт	4 500		4 615		115		115
13	Кількість комплектів наданої геологічної інформації	к-ть		122		343		221	221

Показник кількість розглянутих, підготовлених законодавчих і нормативно-правових актів виконано в повному обсязі в тому числі: затверджено (56 од), прийнятих, опрацьованих звітів фінансово-господарської діяльності підприємств галузі (68 од), проведених семінарів, конференцій (10 замість затверджених 2).

Показник кількості виданих, переоформлених і продовжених спеціальних дозволів перевиконано на 30,8% (680 спецдозволів) від затвердженого показника у кількості 520, з яких:



Так, протягом 2021 року проведено 18 аукціонів, на які виставлено на продаж 217 лотів з різними корисними копалинами, ще два лоти перейшли з аукціонів, що були розпочаті в попередньому році. За результатами торгів продано 184 лоти та видано 160 спецдозволи (144 видані на ділянки надр, що виставлялись на аукціони в 2021 році, 16 - у 2020 році). Найпопулярнішою корисною копалиною став бурштин. Найдорожчими лотами традиційно стали нафтогазові ділянки.

Крім того, протягом року зареєстровано надходження 1144 заяви від надрокористувачів, в тому числі: 532 заяви отримано щодо видачі спецдозволу, 480 – на внесення змін, 101 на продовження дії спецдозволу, 17 на переоформлення та 14 на розширення меж.

На кінець 2021 року опрацьовано 1000 заяв, що складає 87,4% від отриманих заяв від надрокористувачів, й лише 144 заяв перебували на стадії розгляду.

З загального числа отриманих заяв станом на кінець року видано 193 спецдозволів (16,9% отриманого обсягу заяв), а 607 - повернуто через невідповідність поданих матеріалів вимогам Порядку № 615 або відсутністю погодження з органами виконавчої влади (53,1% отриманого обсягу заяв), 200 заяви мали статус розглянутих.

Таким чином, фактично фахівцями Держгеонадра опрацьовано значно більше число заяв ніж показник визначений бюджетною програмою щодо видачі спецдозволів (1000 проти 520). Факти ж повернення матеріалів отриманих заяв позитивно характеризують діяльність Держгеонадра в частині забезпечення дотримання вимог законодавства з питань надрокористування, оскільки повернуті матеріали заяв не відповідали вимогам Порядку № 615, або не отримали погодження органів виконавчої влади.

При цьому, слід зазначити про зменшення кількості повернутих заяв надрокористувачам у 2021 році, до показників 2020 року склала 53,0% або 607 повернутих заяв протягом 2021 року проти 64,0% або 790 - 2020 року.

Показник надходження до загального фонду державного бюджету за ККДБ 22012100 від збору за видачу спеціальних дозволів за користування надрами та коштів від продажу таких дозволів перевиконано на 90,3% (при затверджених 750 000 тис грн забезпечено надходження 1 427 422,5 тис гривень).

З числа виданих протягом 2021 року 680 спецдозволів найбільшу частку надходжень до загального фонду Державного бюджету за ККДБ 22012100 забезпечено за рахунок їх видачі за результатами аукціонів 64,7% загального обсягу, або 923 369,1 тис грн від 1 427 422,5 тис. гривень.

Найчисельнішим за 2021 рік щодо видачі (переоформлення, продовження) спецдозволів, як і в 2020 році, став напрям нерудних корисних копалин - загалом оформлено 329 спецдозволи, з яких найбільше (108) щодо видачі спецдозволу за результатами аукціонів, 92 - видачі без проведення аукціону, 91 - внесення змін до спецдозволів, 36 - продовження строку дії спецдозволу, 2 - переоформлення.

Разом з тим, найбільшу суму надходжень до державного бюджету забезпечено за рахунок спецдозволів на користування вуглеводнями – 821 500,3 тис гривень. За даною групою корисних копалин загалом протягом року видано 150 спецдозволів.

Також, протягом 2021 року Держгеонадра забезпечено видачу (переоформлення, продовження) 101 спецдозволу на користування питними технічними водами, 36 - мінеральними водами, 28 - рудними корисними копалинами, 20 – вугіллям, 16 - торфом.

Показник планових заходів державного нагляду (контролю) згідно з річними планами виконано на 66,5% (проведено 635 планових заходів, що на 320 менше ніж було заплановано (955)). Водночас, при затверджених паспортном бюджетної програми 10 позапланових заходів державного нагляду (контролю) фактично виконано 159, що майже в 16 разів більше від запланованого. Зазначене зумовлено здійсненням діяльності в умовах продовженого до кінця року на всій території України карантину у зв'язку з поширенням на території України гострої респіраторної хвороби COVID-19.

За результатами завершених 794 перевірок державного геологічного контролю виявлено порушення в т .ч.: 19 - випадків видобування корисних копалин загальнодержавного значення без отримання дозвільних документів (спеціального дозволу на користування надрами або акту про надання гірничого

відводу) за результатами перевірки складено 715 приписів щодо усунення виявлених порушень, 97 протоколів про адміністративні правопорушення.

Робочою групою з питань надкористування розглянуто та прийнято 2 563 рішень щодо подальшої дії спеціальних дозволів. Крім того, фахівці Департаменту державного геологічного контролю протягом року залучалися правоохоронними органами 13 разів до участі у слідчих діях в рамках кримінальних справ щодо незаконного видобування корисних копалин.

Показник придбання примірників програмного забезпечення перевиконано на 250%, придбано 10 примірників замість затверджених 4, що зумовлено необхідністю облаштування нових робочих місць у зв'язку зі збільшенням штатної чисельності.

Кількісний показник придбання комп'ютерної техніки та обладнання виконано на 41% (придбано 11 одиниць замість затверджених 27), а *кількісний показник придбання оргтехніки* фактично склав 92 одиниці, що на 85% більше затвердженого показника (39). Як зазначалося вище придбання комп'ютерної техніки, обладнання та оргтехніки зумовлено в першу чергу необхідністю реалізації ряду проєктів діджиталізації, що зумовило необхідність підбору техніки з технічними показниками достатніми для їх реалізації, а також необхідністю облаштування нових робочих місць у зв'язку зі збільшенням штатної чисельності.

Показник кількості працівників, які підвищили кваліфікацію, при затвердженому 16 осіб, фактично забезпечено – 95 осіб, при цьому слід зазначити, що підвищення кваліфікації переважно здійснено шляхом самостійної участі працівників Держгеонадр в безкоштовних сертифікованих програмах підвищення кваліфікації на освітньо-професійних онлайн платформах для врахування при проведенні щорічного оцінювання результатів службової діяльності державних службовців, лише 1 особа підвищила кваліфікацію на платній основі в Інституті економічних досліджень та політичних консультацій.

Показник кількості виданих висновків та погоджень, передбачених Кодексом України про надра та Водним кодексом України, виконано на 102,6% (4 615 замість 4 500 затверджених).

Показник кількості комплектів наданої геологічної інформації виконано на 281% (343 замість 122 затверджених).

№ з/п	Показники ефективності	Од. вим	Затверджено у паспорті БП		Фактичні результативні показники		Відхилення		
			заг.ф	спец.ф	заг.ф	спец.ф	заг.ф	спец.ф	разом
1	Середня вартість одного придбаного комплекту програмного забезпечення	тис. грн		4,3		4,7		0,4	0,4
2	Середня вартість одного проданого комплекту геологічної інформації	тис. грн		247,6		438,4		190,8	190,8
3	Середня вартість одиниці придбанної комп'ютерної техніки	грн		41 007		181 712,7		140 705,3	140 705,3
4	Середня вартість одиниці придбанної оргтехніки	грн		9 623,1		18 310,7		8 687,6	8 687,6

Фактичний показник *середньої вартості придбання комплекту програмного забезпечення* склав 109 % затвердженої величини (4,7 тис грн замість затвердженої 4,3 тис грн за одиницю), що зумовлено зростанням вартості

таких комплектів комп'ютерної програми Win Pro 10 64 Bit Ukrainian, придбання яких зумовлено необхідністю облаштування нових робочих місць.

Фактичний показник *середньої вартості проданого комплекту геологічної інформації* склав 177,1% затвердженої величини (438,4 тис грн замість затвердженої 247,6 тис грн за одиницю).

Фактичний показник *середньої вартості одиниці придбаної комп'ютерної техніки та обладнання* склав 443,1% затвердженого показника (придбано 11 одиниці за середньою вартістю 181 712,7 грн (в т.ч 2 сервери та 6 одиниць мережевого обладнання) замість затверджених 27 одиниць за середньою вартістю 41 007 грн). Фактичний *показник середньої вартості одиниці придбаної оргтехніки* склав 190,3% (придбано 92 одиниць за середньою вартістю 18310,7 грн (в т.ч. 5 сканерів для оцифрування геологічної інформації) замість затверджених 39 за середньою вартістю 9 623,1 гривень). Зазначене зумовлено в першу чергу, підбором технічних характеристик техніки необхідних для реалізації проектів в рамках діджиталізації, а також зростанням вартості одиниці (закупівля у іноземних виробників, зростання курсу долара США).

№ з/п	Показники якості	Од. вим	Затверджено у паспорті БП		Фактичні результативні показники		Відхилення	
			заг.ф	спец.ф	заг.ф	спец.ф	заг.ф	спец.ф
1	Рівень виконання плану надходжень до ДБ від збору за видачу спецдозволів та коштів від продажу таких дозволів	%	100		190,3		90,3	
2	Частка усунених порушень за результатами перевірок планових та позапланових заходів державного нагляду (контролю)	%	100		37,5		-62,5	
3	Частка працівників, які підвищили кваліфікацію у загальній кількості осіб, які мають пройти навчання	%		100		593,7		493,7
4	Рівень відкритості геологічних даних	%	100		100			
5	Рівень введення в експлуатацію комп'ютерної техніки та обладнання	%		100		100		
6	Рівень введення в експлуатацію оргтехніки	%		100		100		

Показник виконання плану надходжень до державного бюджету перевищено на 90,3%, *показник частки працівників, які підвищили кваліфікацію у загальній кількості осіб, які мають пройти навчання*, - на 493,7%, виконано *показники рівня відкритості геологічних даних, введення в експлуатацію комп'ютерної техніки, обладнання та оргтехніки*.

Показник частки усунених порушень за результатами перевірок планових та позапланових заходів державного нагляду (контролю) склав 37,5%, що на 62,5% менше плану й зумовлено закінченням строку дії спеціальних дозволів, їх анулюванням та не настанням термінів усунення.

Паспорт бюджетної програми на 2022 рік

Затверджено наказом Міндовкілля від 14.02.2022 №127 із загальним обсягом бюджетних призначень 100 102,9 тис грн, у т. ч. за загальним фондом – 44 602,9 тис грн та за спеціальним фондом – 55 500,0 тис гривень.

Постановою Кабінету Міністрів України від 01.04.2022 № 401 «Про спрямування коштів до резервного фонду державного бюджету» скорочено обсяг видатків загального фонду на 4 460,3 тис гривень (КЕКВ 2110-

3 631,2 тис грн; КЕКВ 2120 – 739,8 тис грн; КЕКВ 2210 – 72,4 тис грн; КЕКВ 2240 – 10,0 тис грн; КЕКВ 2250 – 1,0 тис грн; 2270 – 5,9 тис грн.).

Загальний затверджений обсяг бюджетних призначень за КПКВК 2704010 на 2022 рік за загальним фондом з урахуванням змін складу видатки споживання – 40 142,6 тис грн., за спеціальним фондом 55 500,00 тис. гривень.

Паспортом бюджетної програми за **КПКВК 2704010**:

по загальному фонду передбачено 100 % всього обсягу коштів на забезпечення функцій і завдань у сфері геологічного вивчення, охорони та використання надр (99,5% на оплату праці апарату Держгеонадр та лише 0,5% на оплату комунальних платежів орендованих приміщень);

по спеціальному фонду 99,9% коштів передбачено на надання геологічної інформації для користування (55435,0 тис грн), 0,1% на підвищення кваліфікації працівників (65,0 тис гривень).

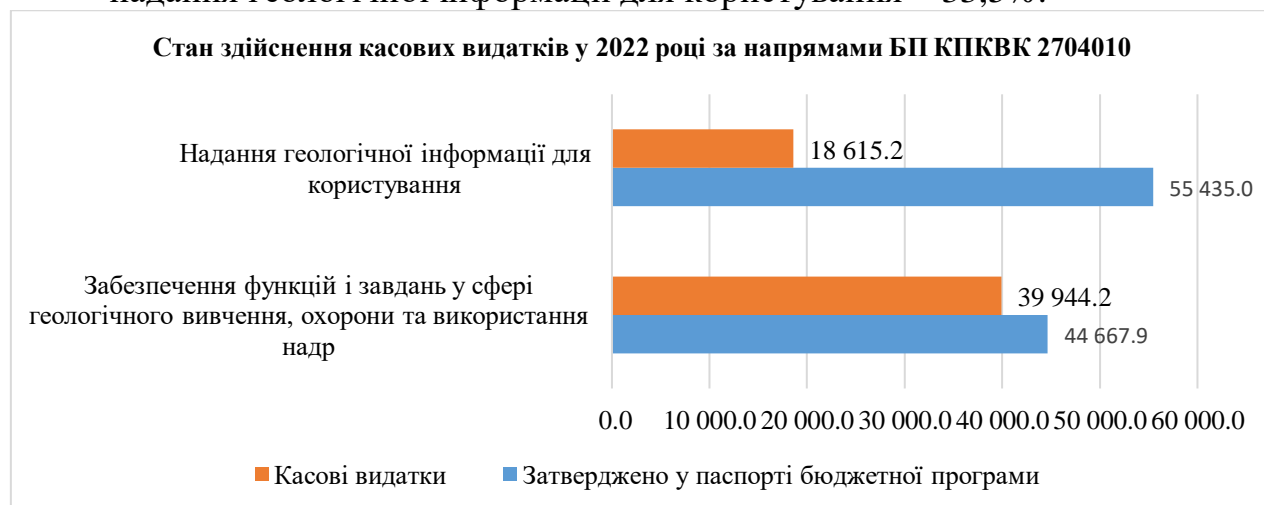
Відповідно до звіту про виконання паспорта бюджетної програми касові видатки склали 58 559,4 тис грн, або 58,5% затверджених бюджетних асигнувань, у тому числі за загальним фондом 39 944,2 тис грн, за спеціальним фондом 18 615,2 тис гривень.

№ з/п	Напрями використання бюджетних коштів*	Затверджено у паспорті бюджетної програми			Касові видатки (надані кредити з бюджету)			Виконання, %		
		заг. фонд	спец. фонд	разом	заг. фонд	спец. фонд	разом	заг. фонд	спец. фонд	разом
1	2	3	4	5	6	7	8	9	10	11
1	Забезпечення функцій і завдань у сфері геологічного вивчення, охорони та використання надр	44 602,9	65	44 667,9	39 944,2	0	39 944,2	89,6	0	89,6
2	Надання геологічної інформації для користування		55 435,0	55 435,0		18 615,2	18 615,2	-	33,5	33,5
	Усього	44 602,9	55 500,0	100 102,9	39 944,2	18 615,2	58 559,4	89,6	33,5	58,5

При цьому, касові видатки у розрізі напрямів використання склали:

- забезпечення функцій і завдань у сфері геологічного вивчення, охорони та використання надр касові видатки – 89,6 обсягу затверджених бюджетних асигнувань;

- надання геологічної інформації для користування – 33,5%.



Дослідженням стану виконання результативних показників бюджетної програми КПКВК 2704010 протягом 2022 року встановлено наступне.

№ з/п	Показники затрат 2022	Од. вим	Затверджено у паспорті БП		Фактичні результативні показники		Відхилення		
			заг. ф.	спец. ф.	заг. ф.	спец. ф.	заг. ф.	спец. ф.	разом

1	Кількість штатних одиниць	од	139		114		-25	-	-25
2	Займана загальна площа приміщень	кв м	3 004,8		3 004,8		-	-	-
3	Кількість відряджень по Україні	од	2	298	2	69	-	-229	-229
4	Кошторисна вартість комп.техніки та обладнання прид-ня	тис. грн		1 397,1		487,7	-	-	-909,4
5	Кошторисна вартість оргтехніки	тис. грн		1 123,4		0	-	-1 123,4	
6	Підвищення кваліфікації працівників	тисгрн		65		0		-65	-65

Фактична кількість штатних одиниць Держгеонадра на 25 менша затвердженої. Зменшення фактичної чисельності працівників частково зумовлено звільненням працівників, що під час воєнного стану перебували за кордоном, після прийняття Постанови № 440, яка регламентувала припинення виконання завдань за посадою державними службовцями в період дії воєнного стану за кордоном (за межами України). Так, протягом року оголошено 1 конкурсний відбір на зайняття 11 вакантних посад державної служби, але у зв'язку із повномасштабним вторгненням РФ на територію України, він не відбувся. Звільнилися протягом року 24 особи.

Загальна площа зайнятих приміщень протягом року не змінювалася й сформована за рахунок орендованих офісних приміщень.

Фактично протягом 2022 року здійснено 71 відрядження, що склало 23,7% затвердженої кількості (300 відряджень). Зазначене зумовлено обмеженнями на проведення планових заходів державного нагляду (контролю) у зв'язку з продовженням Постановою №1236 дії карантину встановленого Постановою № 211, а також припиненням Постановою № 303 проведення планових та позапланових заходів державного нагляду (контролю) на період воєнного стану, введеного Указом Президента № 64.

Вартість придбаної комп'ютерної техніки та обладнання фактично склала 35% від затвердженого обсягу (487,7 тис грн до 1 397 тис гривень). Протягом 2022 року придбано 19 портативних комп'ютерів Lenovo (ноутбук) загальною вартістю 487,7 тис грн, що надало можливість покращити організацію та технічні можливості для виконання посадових обов'язків дистанційно в умовах воєнного стану (повітряні тривоги, відключення електричної енергії, тощо).

Оргтехніка протягом року не придбавалася.

Підвищення кваліфікації працівників здійснено на безоплатній основі шляхом участі в безкоштовних сертифікованих програмах підвищення кваліфікації на освітньо-професійних онлайн платформах.

№ з/п	Показники продукту	Од. вим	Затверджено у паспорті БП		Фактичні результативні показники		Відхилення		
			заг. ф.	спец.ф	заг. ф.	спец.ф	заг. ф.	спец. ф	разом
1	Кількість розглянутих і підготовлених законодавчих і нормативно-правових актів	шт	42		42		-	-	-
2	Кількість прийнятих і опрацьованих звітів фінансово-господарської д-ті під-в, орг. та НАК "Надра України"	шт	52		44		-8		-8
3	Кількість виданих спеціальних дозволів на користування надрами (надання, продовження строку дії, внесення змін, переоформлення) без проведення аукціонів	шт	300		206		-94		

4	Кількість виданих спеціальних дозволів за результатами аукціонів	шт	70		89		19		19
5	Кількість проведених семінарів, конференцій	шт		10		8		-2	-2
6	Кількість планових заходів державного нагляду (контролю)	шт		900		72		-828	-828
7	Прогнозна кількість позапланових заходів державного нагляду (контролю)	шт	15		7		-8		-8
8	Надходження до ДБ від збору за видачу спеціальних дозволів за користування надрами без проведення аукціонів (у т.ч. за продовження строку дії)	тис. грн	100 000,0		255 371,9		155 371,9		155 371,9
9	Надходження до ДБ від збору за видачу спеціальних дозволів за користування надрами за результатами аукціонів	тис. грн	300 000,0		213 527,2		-86 472,8		-86 472,8
10	Кількість придбаних примірників програмного забезпечення	шт		14		0		-14	-14
11	Кількість придбаної оргтехніки	шт		62		0		-62	-62
12	Кількість придбаної комп'ютерної техніки та обладнання	шт		42		19		-23	-23
13	Кількість працівників, які підвищили кваліфікацію	од.		40		114		74	74
14	Кількість виданих висновків та погоджень, передбачених Кодексом України про надра та Водним кодексом України	шт	4 500		2 351		-2 149		-2 149
15	Кількість договорів про компенсацію витрат держави за проведені геологорозвідувальні роботи	шт		340		86		-254	-254

Показник кількість розглянутих, підготовлених законодавчих і нормативно-правових актів виконано в повному обсязі (42 од).

Фактичний показник кількості прийнятих і опрацьованих звітів фінансово-господарської діяльності підприємств сформовано в обсязі 44 од, що на 8 од менше ніж було затверджено (52 од) й зумовлено перебуванням двох суб'єктів господарювання від самого початку широкомасштабного вторгнення російської федерації у зоні бойових дій, що унеможливило здійснення ними фінансово-господарської діяльності та формування фінансової звітності. Так, Державне регіональне геологічне підприємство «Донецькгеологія» та Державна організація «Східний геологічний центр» мають юридичну та фактичну адреси м. Бахмут вул. Сибірцева буд. 17, й з березня оголосили простій щодо ведення господарської діяльності (з 01.03.2022 наказом від 28.02.2022 № 19-пр та з 02.03.2022 наказом від 02.03.2022 № 5-пр, відповідно).

Показник надходження до державного бюджету від збору за видачу спеціальних дозволів за користування надрами без проведення аукціону перевиконано в 2,6 рази (при затверджених 100 000 тис грн забезпечено надходження 255 371,9 тис гривень). Водночас, слід зазначити, що затверджений кількісний показник видачі, переоформлення і продовження спеціальних дозволів на користування надрами в обсязі 300, фактично виконано в обсязі 206 спецдозволів (або 68,7% від затвердженого обсягу), з яких видано вперше 84 спецдозволи, за 107 спецдозволами внесено зміни, за 13 спецдозволами продовжено строк їх дії, за 2 виконано переоформлення.

Слід зазначити, що основним фактором зменшення кількості отриманих заяв є російська агресія, через яку процес отримання заяв надрокористувачів зупинився взагалі на період з кінця лютого до початку травня. Протягом року здійснено 475 повернень заяв надрокористувачам, або 64,6% отриманого обсягу, що переважно зумовлено затвердженням Урядом 29.07.2022 змін до Постанови № 615 (в частині подання у складі документів інформації про кінцевого

бенефіціарного власника та використання систем координат кутових точок ділянки надр в системі WGS 84 замість системи Pulkovo-42).

Таким чином, фактично фахівцями Держгеонадра опрацьовано заяв вдвічі більше ніж показник визначений бюджетною програмою щодо видачі спецдозволів (735 проти 300). Факти ж повернення матеріалів отриманих заяв позитивно характеризують діяльність Держгеонадра в частині забезпечення дотримання вимог законодавства з питань надрокористування, оскільки повернуті матеріали заяв не відповідали вимогам Порядку № 615, або не отримали погодження органів виконавчої влади.

Найчисельнішим за 2022 рік щодо видачі (переоформлення, продовження) спецдозволів, як і в попередні роки, став напрям нерудних корисних копалин - загалом оформлено 97 спецдозволи, з яких найбільше (52) внесено зміни до спецдозволів, 42 - видано вперше, 3 - продовження строку дії спецдозволу.

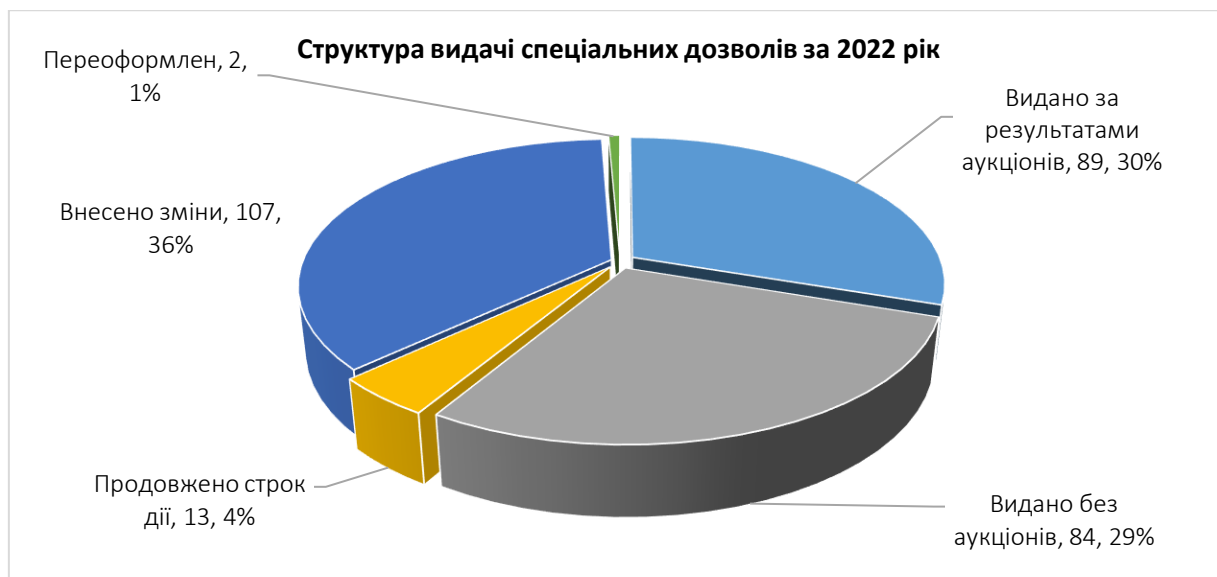
Разом з тим, найбільшу суму надходжень до ДБ (з числа 206 спецдозволів, з урахуванням надходження коштів у 2022 та попередніх роках) забезпечено за рахунок спецдозволів на користування вуглеводнями – 158 104,5 тис грн (6 спецдозволів). Також, протягом 2022 року Держгеонадра видано (переоформлено, продовжено) 39 спецдозволів на користування питними технічними водами, 10 - мінеральними водами, 6 - рудними корисними копалинами, 2 – вугіллям, 2 – торфом, 2 – без корисної копалини (на створення геологічних територій та будівництво підземних споруд).

Показник виданих спеціальних дозволів за результатами аукціонів перевиконано на 27,2% (видано 89 замість затверджених 70).

Затверджений показник надходження до загального фонду державного бюджету від продажу спеціальних дозволів на користування надрами за результатами аукціону за ККДБ 22012100 виконано на 71,2% (при затверджених 300 000 тис грн фактичні надходження склали 213 527,2 тис гривень).

Так, протягом року було оголошено 8 аукціонів на яких виставлено на продаж 97 лотів з різними корисними копалинами, ще 16 лотів перейшли з аукціонів, що були розпочаті в попередньому році. По 75 лотах (77%) було визначено переможців на загальну суму 1 621 615,6 тис грн (1,62 млрд грн) за загальної початкової вартості 187 654 тис грн (187,7 млн грн), тобто середній показник зростання ціни реалізації склав - 8,6 разів. 20 ділянок надр мають статус «Аукціон не відбувся», 2 ділянки знято з продажу у зв'язку з скасуванням рішення Міндовкілля.

За 2022 рік видано 89 спеціальних дозволів на користування надрами, з яких 45 видані на ділянки надр, що виставлялись на аукціони в 2022 році та 44 - у 2021 році. Найпопулярнішою корисною копалиною став бурштин, на розробку якого було реалізовано на аукціонах 13 спецдозволів, найдорожчими лотами традиційно стали нафтогазові ділянки.



Показник проведених семінарів, конференцій виконано на 80% (8 замість затверджених 10), що зумовлено здійсненням діяльності в умовах воєнного стану.

Показник планових заходів державного нагляду (контролю) згідно з річними планами виконано на 8% (проведено 72 заходи проти 900 затверджених), показник позапланових заходів державного нагляду (контролю) виконано на 46,7% (проведено 7 замість 15). Зазначене зумовлено продовженням мораторію на проведення документальних та фактичних перевірок у зв'язку з поширенням на території України гострої респіраторної хвороби COVID-19, а також припиненням проведення планових та позапланових заходів державного нагляду (контролю) на період воєнного стану, введеного Указом Президента України від 24.02.2022 № 64 «Про введення воєнного стану в Україні», як це передбачено Постановою № 303.

Водночас, російська агресія зумовила утворення нових викликів в надрокористуванні за напрямом діяльності державного нагляду (контролю), а саме:

1) Відповідно до підпункту 10 пункту 2 Порядку визначення шкоди та збитків, завданих Україні внаслідок збройної агресії Російської Федерації, затвердженого постановою Кабінету Міністрів України від 20.03.2022 № 326, наказом Міністерства захисту довкілля та природних ресурсів України від 15.09.2022 №366 «Про затвердження Методики визначення розмірів відшкодування збитків, заподіяних державі внаслідок самовільного користування надрами», Держгеонадра визначено відповідальним за визначення збитків, заподіяних державі внаслідок самовільного користування надрами, на тимчасово окупованих територіях та на іншій території України внаслідок збройної агресії Російської Федерації.

2) Під час воєнного стану активізувалася робота з надання інформаційних та аналітичних матеріалів для застосування та реалізації персональних спеціальних економічних та інших обмежувальних заходів (санкцій), що на виконання Закону України «Про санкції» здійснюється Департаментом

державного геологічного контролю за результатами прийняття Указів Президента України про введення в дію рішень РНБО України «Про застосування персональних спеціальних економічних та інших обмежувальних заходів (санкцій)».

3) У 2022 році під час воєнного стану активізувалася робота правоохоронних органів та органів прокуратури в частині виявлення кримінальних правопорушень у сфері надрокористування. Водночас, на вимогу пп. 4 п. 1 Постанови №263 та з метою відведення загрози національній безпеці держави, тимчасово, на час воєнного стану, призупинено доступ до інформаційних ресурсів державного нагляду, які у мирний час були у відкритому доступі, що суттєво збільшило обсяг навантаження працівників департаменту по збору та наданню відповідної інформації правоохоронними органами та органам прокуратури.

4) На виконання листа РНБО України від 19.09.2022 № 2575/27-05/2-22 активізувалася робота з Державною податковою інспекцією України, яка в рамках інформаційного співробітництва вперше надала Держгеонадрам інформацію про водокористувачів, які здійснюють сплату рентних платежів за спеціальне використання води (в рамках СВК), більша частина яких підземні води. З метою запобігання нанесення в умовах воєнного стану державі економічних збитків у вигляді відсутності рентних платежів за користування надрами під час самовільного користування надрами, Держгеонадрами проводиться опрацювання отриманої інформації, співставлення її з інформацією отриманою у Держводагенства та ДНВП «Геоінформ України», що у зв'язку з великим обсягом робіт потребує додаткового залучення спеціалістів Департаменту державного геологічного контролю.

5) На виконання рішення Ради національної безпеки і оборони України від 19.03.2021 «Щодо стану справ у сфері надрокористування», уведеного в дію Указом Президента України від 25.03.2021 № 122 Департаментом опрацьовано отриману від обласних державних адміністрацій інформацію щодо імовірного незаконного видобування корисних копалин. Перелік ділянок, де зафіксовано імовірне незаконне видобування корисних копалин (загалом 53 ділянки), направлений до правоохоронних органів.

6) Протягом 2022 року фахівці Департаменту були залучені правоохоронними органами до участі у слідчих діях в рамках 8 кримінальних проваджень.

Показник придбання комп'ютерної техніки та обладнання виконано на 45,2% (придбано 19 замість затверджених 42), що як зазначалося вище, зумовлено здійснення видатків лише з метою покращення організації та технічних можливостей працівників для виконання посадових обов'язків дистанційно в умовах воєнного стану, а також заміни морально застарілої та технічно зношеної техніки придбаної до 2011 - 2015 років.

При цьому, протягом року не закуповувалися *програмне забезпечення* (затверджено 14 шт) та *оргтехніка* (затверджено 62 шт), з метою раціонального використання коштів та у зв'язку з переведенням працівників на дистанційний режим роботи.

Показник кількості працівників, які підвищили кваліфікацію, виконано на 285% (114 осіб проти 40 затверджених), при цьому підвищення кваліфікації здійснено шляхом участі в безкоштовних сертифікованих програмах підвищення кваліфікації на освітньо-професійних онлайн платформах.

Показник кількості виданих висновків та погоджень, передбачених Кодексом України про надра та Водним кодексом України, виконано на 52,2% (2 351 замість 4 500 затверджених), що зумовлено зменшенням кількості звернень надрокористувачів для отримання відповідних висновків під час воєнного стану.

Показник кількості договорів про компенсацію витрат держави за проведені геологорозвідувальні роботи виконано на 25,3% (86 замість 340 затверджених), що зумовлено залежністю даного показника від кількості виданих спецдозволів, як це передбачено п. 10 Порядку №939 та його не прогнозованістю.

№ з/п	Показники ефективності	Од. вим.	Затверджено у паспорті БП		Фактичні результативні показники		Відхилення		
			заг.ф	спец.ф	заг.ф	спец.ф	заг.ф	спец.ф	разом
1	Середня вартість одного придбаного комплексу програмного забезпечення	тис. грн.		322,4		0		-322,4	-322,4
2	Середня вартість одного проданого комплексу геологічної інформації	тис. грн.		150,8		283,4		132,6	132,6

Фактичний показник *середньої вартості проданого комплексу геологічної інформації* склав 187,9% затвердженої величини (283,4 тис грн замість затвердженої 150,8 тис грн за одиницю).

Фактичний показник *середньої вартості одиниці придбаної комп'ютерної техніки та обладнання* склав 77,2%.

Як зазначалося вище, *придбання програмного забезпечення та оргтехніки* протягом року не здійснювалося.

№ з/п	Показники якості	Од. вим.	Затверджено у паспорті БП		Фактичні результативні показники		Відхилення		
			заг.ф	спец.ф	заг.ф	спец.ф	заг.ф	спец.ф	разом
1	Рівень виконання плану надходжень до ДБ від збору за видачу спецдозволів на користування надрами без проведення аукціонів	%	100		255,4		155,4		155,4
2	Рівень виконання плану надходжень до ДБ від збору за видачу спецдозволів на користування надрами за результатами аукціонів	%	100		71,2		-28,8		-28,8
3	Частка усунених порушень за результатами перевірок планових та позапланових заходів державного нагляду (контролю)	%	100		88,6		-11,4		-11,4
4	Частка працівників, які підвищили кваліфікацію у загальній кількості осіб, які мають пройти навчання	%		100		285		185	185
5	Рівень введення в експлуатацію оргтехніки	%		100		0			0
	Рівень введення в експлуатацію комп'ютерної техніки та обладнання	%		100		100			0
	Рівень відкритості геологічних даних	%	100		100				0

Протягом року виконано показники введення в експлуатацію комп'ютерної техніки, відкритості геологічних даних, частки працівників, які підвищили кваліфікацію.

Виконання плану надходжень до державного бюджету в 2022 виконано на 117,2% (468 899,1 тис грн проти затверджених 400 000 тис грн) при цьому проте за результатами видачі спецдозволів без проведення аукціонів зазначений

показник перевиконано в 2,6 рази (255 371,9 тис грн проти затверджених 100 000,0 тис грн), а за результатами аукціонів виконання складає лише 71,2% (213 527,2 тис грн проти затверджених 300 000,0 тис грн).

Показник частки усунених порушень за результатами перевірок планових та позапланових заходів державного нагляду (контролю) склав 88,6%, що на 11,4% менше плану. Зростання показника порівняно з 2020 та 2021 роками (37,9 та 37,5% відповідно) зумовлено наявністю у надкористувачів більшого проміжку часу для усунення виявлених порушень та припиненням заходів контролю з 24.02.2022 у зв'язку з введення в Україні воєнного стану відповідно до Указу Президента №64/2022. Так, всі 72 планові перевірки були проведені до 24.02.2022 й усунення порушень надкористувачами відбувалося протягом всього 2022 року, тоді як у попередніх роках при обрахунку показника «Частка усунених порушень за результатами перевірок планових та позапланових заходів державного нагляду (контролю)» враховувалися порушення виявлені за результатами всіх перевірок здійснених протягом звітнього року, у тому числі за якими на момент формування звітності термін виконання не настав (наприклад, виявлені у 4 кварталі), що унеможлиблює досягнення його затвердженого рівня (100%).

Таким чином, поточним дослідженням підтверджено виконання результативних показників паспорту бюджетної програми за КПКВК 2704010 в межах, зазначених у звітах про його виконання. Наявні факти недовиконання затвердженого обсягу показників, обґрунтовані об'єктивними обставинами, зокрема:

незабезпечення показника кількості проведених заходів державного геологічного контролю зумовлено проведенням діяльності, протягом всього досліджуваного періоду, в умовах запровадженого мораторію на здійснення державного контролю в цілому в Україні, через поширення на території України гострої респіраторної хвороби COVID-19, спричиненої коронавірусом SARS-CoV-2, та введенням воєнного стану з 24.02.2022, при цьому, слід відзначити виконання нових обсягів робіт з обрахунку збитків надр нанесених внаслідок російської агресії, а також роботою з надання інформаційних та аналітичних матеріалів для застосування та реалізації персональних спеціальних економічних та інших обмежувальних заходів (санкцій);

незабезпечення показника кількості виданих спецдозволів у 2020 та 2022 роках, з одночасним перевиконанням обсягу надходжень до Державного бюджету від їх видачі та продажу протягом всього досліджуваного періоду, що на думку аудитора, в якості результату діяльності Держгеонадра, доцільно розглядати разом з показником загальної кількості опрацьованих заяв на їх видачу (в разі перевищує факт видачі) та кількості повернутих заяв заявникам, як свідчення упередження Держгеонадра порушень законодавства з надкористування;

незабезпечення показника кількості та вартості придбаної комп'ютерної, організаційної техніки та обладнання, зумовлено рядом факторів, зокрема, зміною модифікацій техніки з технічними характеристиками, достатніми для реалізації проектів цифровізації, що з

2020 року стала одним з пріоритетних напрямів діяльності Держгеонадра, а також зростанням курсу долара США по відношенню до гривні, зменшенням пропозицій на ринку спричинене діяльністю в умовах поширення гострої респіраторної хвороби спричиненої вірусом COVID-19 та військової агресії російської федерації;

незабезпечення показника кількості штатних працівників Держгеонадра протягом всього досліджуваного періоду, не зважаючи на вжиття заходів щодо заповнення вакантних посад (проведення конкурсів, прийняття працівників за переведенням), може бути наслідком недостатнього рівня оплати праці.

Паспорт бюджетної програми на 2023 рік

Законом України «Про Держаний бюджет України на 2023 рік» за КПКВК 2704010 Державній службі геології та надр України затверджено видатки розвитку, видатки споживання за загальним та спеціальним фондом державного бюджету в сумі 73 639,2 тис грн, з яких:

у складі загального фонду – 36 128,3 тис грн (видатки споживання);

у складі спеціального фонду – 37 510,9 тис грн (видатки споживання – 31 060,9 тис грн; видатки розвитку – 6 450,0 тис грн).

За двома напрямками, які відповідають завданням визначеним Положенням №1174 здійснюється використання бюджетних коштів: забезпечення функцій і завдань у сфері геологічного вивчення, охорони та використання надр та надання геологічної інформації для користування.

Забезпечення функцій і завдань у сфері геологічного вивчення, охорони та використання надр.

Результативні показники, які заплановані до виконання:

Показник затрат Видатки споживання загального фонду бюджету.

№ з/п	Показники	Одиниця виміру	Джерело інформації	Загальний фонд
1	Кількість штатних одиниць	од	Постанова Кабінету Міністрів України від 05.04.2014 № 85 (із змінами), внутрішній облік	139
2	Займана загальна площа приміщень	кв. м.	Договір оренди, внутрішній облік	3 004,8
3	Кількість відряджень по Україні	од.	Внутрішньогосподарський облік	2

Показник 1. За результатами моніторингу ефективності бюджетної програми за КПКВК 2704010 станом на 01.11.2023 запланований результат не досягнутий через наявність вакантних посад, які виникли у зв'язку з призупиненням проведення конкурсів на заміщення вакантних посад державних службовців у зв'язку з введенням в Україні воєнного стану Указом Президента України від 24.02.2022 № 64/2022 «Про введення воєнного стану в Україні» (зі змінами), та через недостатній рівень заробітної плати.

Показник 2. «Займана загальна площа приміщень». Запланований результат повною мірою досягнутий.

Показник 3. «Кількість відряджень по Україні». Запланований результат досягнутий. При плані 2 од. виконано 6 од.

Показник продукту Видатки споживання загального фонду бюджету.

№ з/п	Показники	Одиниця виміру	Джерело інформації	Загальний фонд
1	Кількість розглянутих і підготовлених законодавчих і нормативно-правових актів	шт.	Внутрішньогосподарський облік	39
2	Кількість прийнятих і опрацьованих звітів фінансово-господарської діяльності підприємств, організацій та Національної акціонерної компанії «Надра України»	шт.	Бухгалтерська та фінансова звітність	44
3	Кількість виданих спеціальних дозволів на користування надрами (надання, продовження строку дії, внесення змін, переоформлення) без проведення аукціонів	шт.	Журнал реєстрації	300
4	Кількість виданих спеціальних дозволів за результатами аукціонів	шт.	Журнал реєстрації	70
5	Прогнозна кількість позапланових заходів державного нагляду (контролю)	шт.	План перевірок, звіт	10
6	Надходження до державного бюджету від збору за видачу спеціальних дозволів за користування надрами без проведення аукціонів (у т.ч. за продовження строку дії)	тис. грн	Державний бюджет України, внутрішньогосподарський облік	100 000,0
7	Надходження до державного бюджету від виданих спеціальних дозволів на користування надрами за результатами аукціонів	тис. грн	Державний бюджет України, внутрішньогосподарський облік	300 000,0
8	Кількість виданих висновків і погоджень, передбачених Кодексом України про надра та Водним кодексом України	шт.	Журнал реєстрації	2 000

За результатами моніторингу ефективності бюджетної програми за КПКВК 2704010 стан виконання показників за 10 місяців до запланованих на 2023 рік:

Показник 1. «Кількість розглянутих і підготовлених законодавчих і нормативно-правових актів». Запланований результат досягнутий. При плані 39 розглянута та підготовлено 59 законодавчих і нормативно-правових актів.

Показник 2. «Кількість прийнятих і опрацьованих звітів фінансово-господарської діяльності підприємств, організацій та Національної акціонерної компанії "Надра України"». Запланований результат досягнутий в межах настання звітного періоду.

Показник 3. «Кількість виданих спеціальних дозволів на користування надрами (надання, продовження терміну дії, внесення змін, переоформлення) без проведення аукціонів». Запланований результат досягнуто. При плані 300 видано 316 спеціальних дозволів;

Показник 4. «Кількість виданих спеціальних дозволів за результатами аукціонів». Запланований результат в межах 10 місяців досягнуто. При плані 70 видано 45 спеціальних дозволів. Запланований результат за 2023 рік буде досягнутий в межах настання звітного періоду.

Показник 5. «Прогнозна кількість позапланових заходів державного нагляду (контролю)». Запланований результат в межах 10 місяців досягнуто. При плані 10 здійснено 5 перевірок.

Показник 6. «Надходження до державного бюджету від збору за видачу спеціальних дозволів за користування надрами без проведення аукціонів (у т.ч. за продовження строку дії)». Запланований результат досягнуто. При плані 100,0 млн грн надходження станом на 10.11.2023 року склали 559,05 млн гривень.

Показник 7. «Надходження до державного бюджету від виданих спеціальних дозволів на користування надрами за результатами аукціонів».

Запланований результат досягнуто. При плані 300,0 млн грн надходження станом на 10.11.2023 року склали 1 629,28 млн грн.

Показник 8. «Кількість виданих висновків і погоджень, передбачених Кодексом України про надра та Водним кодексом України». Запланований результат досягнуто. При плані 2 000 видано 3 373 висновки.

Показник якості Рівень виконання видатків споживання загального фонду бюджету.

№ з/п	Показники	Одиниця виміру	Джерело інформації	Загальний фонд
1	Рівень виконання плану надходжень до державного бюджету від збору за видачу спеціальних дозволів за користування надрами без проведення аукціонів	відс.	Внутрішньогосподарський облік	100,0
2	Рівень виконання плану надходжень до державного бюджету від збору за видачу спеціальних дозволів за користування надрами за результатами аукціонів	відс.	Внутрішньогосподарський облік	100,0
3	Рівень усунених порушень за результатами перевірок планових та позапланових заходів державного нагляду (контролю)	відс.	Внутрішньогосподарський облік	100,0
4	Рівень відкритості геологічних даних	відс.	Внутрішньогосподарський облік	100,0
5	Рівень погашення кредиторської заборгованості, зареєстрованої Казначейством станом на 01 січня 2023 року	відс.	Внутрішньогосподарський облік	100,0

За результатами моніторингу ефективності бюджетної програми за КПКВК 2704010 стан виконання показників за 10 місяців до запланованих на 2023 рік:

Показник 1. «Рівень виконання плану надходжень до державного бюджету від збору за видачу спеціальних дозволів за користування надрами без проведення аукціонів». Запланований результат досягнуто. Показник перевиконано в 5,5 разів;

Показник 2. «Рівень виконання плану надходжень до державного бюджету від збору за видачу спеціальних дозволів за користування надрами за результатами аукціонів». Запланований результат досягнуто. Показник перевиконано в 5,4 рази.

Показник 3. «Рівень усунених порушень за результатами перевірок планових та позапланових заходів державного нагляду (контролю)». Запланований результат не досягнутий. Термін усунення всіх порушень, які виявлено за результатами перевірок не настав;

Показник 4. «Рівень відкритості геологічних даних». Запланований результат повною мірою досягнутий;

Показник 5. «Рівень погашення кредиторської заборгованості, зареєстрованої Казначейством за загальним фондом станом на 01 січня 2023 року в сумі 18,9 тис грн, кредиторську заборгованість погашено станом на 01.05.2023 року. Запланований результат досягнуто.

Надання геологічної інформації для користування.

Результативні показники, які заплановані до виконання:

Показник затрат Видатки споживання спеціального фонду бюджету.

№ з/п	Показники	Одиниця виміру	Джерело інформації	Спеціальний фонд
1	Кількість відряджень по Україні	од.	Внутрішньогосподарський облік	248
2	Придбання комп'ютерної техніки та обладнання	тис. грн	Договір, акт	2 868,0

3	Підвищення кваліфікації працівників	тис. грн	Внутрішньогосподарський облік	60
---	-------------------------------------	----------	-------------------------------	----

За результатами моніторингу ефективності бюджетної програми за КПКВК 2704010 стан виконання показників за 10 місяців до запланованих на 2023 рік:

Показник 1. «Кількість відряджень по Україні». Запланований результат в межах 10 місяців досягнуто. При плані 248 здійснено 77 відряджень;

Показник 2. «Придбання комп'ютерної техніки та обладнання». Запланований результат в межах 10 місяців досягнуто. При плані 2 868,0 тис грн придбано на 2 034,9 тис грн;

Показник 3. «Підвищення кваліфікації працівників». Запланований результат досягнуто. При плані 60,0 тис грн на підвищення кваліфікації працівників спрямовано 126,2 тис. грн;

Показник продукту Видатки споживання (показники 1, 2, 3, 5, 6), видатки розвитку (показник 4) спеціального фонду бюджету

№ з/п	Показники	Одиниця виміру	Джерело інформації	Спеціальний фонд
1	Кількість проведених семінарів, конференцій	шт.	Внутрішньогосподарський облік	5
2	Кількість планових заходів державного нагляду (контролю) згідно з Річним планом здійснення заходів державного нагляду (контролю) Державною службою геології та надр України	шт.	План перевірок, звіт	950
3	Кількість придбаних примірників програмного забезпечення	шт.	Внутрішньогосподарський облік	20
4	Кількість придбаної комп'ютерної техніки та обладнання	шт.	Договір, акт	107
5	Кількість працівників які підвищили кваліфікацію	од	Внутрішньогосподарський облік	15
6	Кількість договорів про компенсацію витрат держави за проведені геологорозвідувальні роботи	шт.	Журнал реєстрації	40

За результатами моніторингу ефективності бюджетної програми за КПКВК 2704010 стан виконання показників за 10 місяців до запланованих на 2023 рік:

Показник 1. «Кількість проведених семінарів, конференцій». Запланований результат досягнуто повною мірою. При плані 5 проведено 5;

Показник 2. «Кількість планових заходів державного нагляду (контролю) згідно з Річним планом здійснення заходів державного нагляду (контролю) Державною службою геології та надр України». Запланований результат не досягнутий. Відсутність планових заходів державного нагляду (контролю) пов'язані із введенням обмежень на проведення планових перевірок у зв'язку з військовою агресією Російської Федерації проти України та введенням в Україні воєнного стану Указом Президента України від 24.02.2022 № 64/2022 «Про введення воєнного стану в Україні» (зі змінами), а також відповідно до постанов Кабінету Міністрів України від 13.03.2022 № 303 «Про припинення заходів державного нагляду (контролю) і державного ринкового нагляду в умовах воєнного стану» (зі змінами);

Показник 3. «Кількість придбаних примірників програмного забезпечення». Запланований результат в межах 10 місяців не досягнутий, придбання примірників програмного забезпечення не здійснювалося;

Показник 4. «Кількість придбаної оргтехніки». Запланований результат в межах 10 місяців досягнуто на 66,4%, при плані 107 придбано 71 одиницю комп'ютерної техніки.

Показник 5. «Кількість працівників, які підвищили кваліфікацію». Запланований результат досягнуто. При плані 15 підвищили кваліфікацію 69 працівників;

Показник 6. «Кількість договорів про компенсацію витрат держави за проведені геологорозвідувальні роботи». Запланований результат не досягнуто.

Показник ефективності Видатки споживання (показники 1,2), видатки розвитку (показник 3) спеціального фонду бюджету.

№ з/п	Показники	Одиниця виміру	Джерело інформації	Спеціальний фонд
1	Середня вартість одного придбаного комплексу програмного забезпечення	тис. грн	Внутрішньогосподарський облік	5,0
2	Середня вартість проданого одного комплексу геологічної інформації	тис. грн	Внутрішньогосподарський облік	250,0
3	Середня вартість одиниці придбаної комп'ютерної техніки та обладнання	грн	Внутрішньогосподарський облік	26 804,0

За результатами моніторингу ефективності бюджетної програми за КПКВК 2704010 стан виконання показників за 10 місяців до запланованих на 2023 рік:

Показник 1 «Середня вартість одного придбаного комплексу програмного забезпечення». Запланований результат не досягнуто. Придбання примірників програмного забезпечення не здійснювалось;

Показник 2 «Середня вартість одного проданого комплексу геологічної інформації». Запланований результат досягнуто. При плані 250,0 тис грн, середня вартість одного комплексу геологічної інформації становить 540,4 тис. грн;

Показник 3 «Середня вартість одиниці придбаної комп'ютерної техніки та обладнання». Запланований результат в межах 10 місяців досягнуто. При плані 26 804,0 грн, середня вартість одиниці придбаної комп'ютерної техніки становить 17 946,36 грн.

Показник якості Рівень виконання видатків споживання (показник 1), видатків розвитку (показник 2) спеціального фонду бюджету.

№ з/п	Показники	Одиниця виміру	Джерело інформації	Спеціальний фонд
1	Частка працівників, які підвищили кваліфікацію у загальній кількості осіб які мають пройти навчання	відс.	Внутрішньогосподарський облік	100
2	Рівень введення в експлуатацію комп'ютерної техніки та обладнання	відс.	Внутрішньогосподарський облік	100

За результатами моніторингу ефективності бюджетної програми за КПКВК 2704010 стан виконання показників за 10 місяців до запланованих на 2023 рік:

Показник 1. «Частка працівників, які підвищили кваліфікацію у загальній кількості». Запланований результат досягнуто. Показник перевиконано в 4,6 рази.

Показник 2. «Рівень введення в експлуатацію комп'ютерної техніки та обладнання». Запланований результат повною мірою досягнутий.

В цілому за підсумками десяти місяців 2023 року основна мета та завдання бюджетної програми виконувалися в межах виділених бюджетних асигнувань.

Результативні показники, які характеризують досягнення мети та завдань бюджетної програми виконані частково, в межах поставлених завдань на 2023 рік.

У звітному періоді зміни до паспорта бюджетної програми не вносились.

Проте, Законом України «Про внесення змін до Закону України «Про Державний бюджет України на 2023 рік» щодо фінансового забезпечення сектору безпеки і оборони та вирішення першочергових питань» від 06.10.2023 № 3415-IX збільшено суму надходження збору за видачу спеціальних дозволів на користування надрами та коштів від продажу таких дозволів на 1 548,4 тис. грн. Зазначене збільшення матиме вплив на результативні показники паспорта бюджетної програми за КПКВК 2704010 на 2023 рік, а саме:

№ з/п	Показники	затверджений паспорт на 2023 рік у редакції наказу від 08.02.2023 № 70			проект паспорта на 2023 рік (у новій редакції)			
		од.	ЗФ	СФ	показник	од.	ЗФ	СФ
2	продукту							
1	Кількість виданих спеціальних дозволів за результатами аукціонів	шт.	70		Кількість виданих спеціальних дозволів за результатами аукціонів	шт.	100	
2	Надходження до державного бюджету від збору за видачу спеціальних дозволів за користування надрами без проведення аукціонів (у т.ч. за продовження строку дії)	тис. грн	100 000		Надходження до державного бюджету від збору за видачу спеціальних дозволів за користування надрами без проведення аукціонів (у т.ч. за продовження строку дії та внесення змін)	тис. грн	300 000	
3	Надходження до державного бюджету від виданих спеціальних дозволів на користування надрами за результатами аукціонів	тис. грн	300 000		Надходження до державного бюджету від виданих спеціальних дозволів на користування надрами за результатами аукціонів	тис. грн	1 648 400	

Державна служба геології та надр України відповідно до пунктів 10 та 12 Правил складання паспортів бюджетних програм та звітів про їх виконання, затверджених наказом Міністерства фінансів України 29.12.2002 № 1098 надіслала проект паспорта бюджетної програми «Керівництво та управління у сфері геологічного вивчення та використання надр» (КПКВК 2704010) на 2023 рік листом від 07.11.2023 № 4695/04-1/2-23 до Міндовкілля для його затвердження з подальшим погодженням Міністерством фінансів України.

ПЕРЕЛІК ПУБЛІЧНИХ ПОСЛУГ, ЯКІ НАДАЮТЬСЯ ЗА РАХУНОК БЮДЖЕТНИХ КОШТІВ, ТА ОТРИМУВАЧІВ/КОРИСТУВАЧІВ І НАДАВАЧІВ ЦИХ ПОСЛУГ

До набуття чинності змін до Кодексу України про надра, інформаційні та технологічні картки було затверджено наказом Держгеонадр від 24.01.2022 № 38.

У зв'язку зі змінами законодавства, а також з урахуванням рекомендації Рахункової палати було розроблено нові редакції карток, затверджені наказом Держгеонадр від 03.11.2023 № 566, на підставі яких службою надається 3 адміністративні послуги:

- надання спеціального дозволу на користування надрами без проведення аукціону (електронних торгів);
- продовження строку дії спеціального дозволу на користування надрами;
- внесення змін до спеціального дозволу на користування надрами.

Для отримання послуг суб'єкт господарювання подає відповідну заяву та додані до неї документи у електронній формі засобами Електронного кабінету надрокористувача.

Перелік документів визначено статтями 16² Кодексу (отримання без проведення аукціону (електронних торгів) та продовження строку дії) та статті 16⁵ (внесення змін).

Строки надання адміністративної послуги визначаються відповідно до статті 16³ Кодексу, а саме:

5 робочих днів на розгляд поданих документів, у разі невідповідності поданих документів вимогам Кодексу заява та додані до неї документи залишаються Держгеонадра без розгляду;

25 робочих днів (включаючи вищевказані 5 робочих днів) на прийняття Держгеонадра рішення про надання без проведення аукціону (електронних торгів)/продовження строку дії/внесення змін або відмову в наданні без проведення аукціону (електронних торгів)/продовженні строку дії/внесенні змін до спеціального дозволу на користування надрами;

30 календарних днів з дня прийняття Держгеонадра рішення про надання без проведення аукціону (електронних торгів)/продовження строку дії/внесення змін до спеціального дозволу на користування надрами на укладення Угоди про умови користування надрами;

5 робочих днів після укладення Угоди про умови користування надрами та сплати обов'язкових платежів, передбачених статтями 28 та 34 Кодексу спеціальний дозвіл на користування надрами з Угодою про умови користування надрами на розміщення у Державному реєстрі спеціальних дозволів на користування надрами (до створення Державного реєстру спеціальних дозволів на користування надрами – на офіційному веб-сайті Держгеонадр (відповідно до вимог пункту 1 Перехідних положень Кодексу).

Платність послуги (збору) за надання без проведення аукціону (електронних торгів)/продовження строку дії/внесення змін до спеціального дозволу на користування надрами визначається статтями 28 та 34 Кодексу. На сплату збору за надання спеціального дозволу на користування надрами, відповідно до вимог статті 16³ Кодексу суб'єкту господарювання надається 30 робочих днів.

Збір за надання без проведення аукціону (електронних торгів)/продовження строку дії/внесення змін до спеціального дозволу на користування надрами визначається як початкова ціна продажу на аукціоні (електронних торгах) спеціального дозволу на користування надрами, яка в свою чергу визначається відповідно до Методики визначення початкової ціни продажу на аукціоні (електронних торгах) спеціального дозволу на право користування надрами, яка затверджена постановою Кабінету Міністрів України від 15.10.2004 № 1374.

Також, відповідно до статті 39 Кодексу, у разі отримання спеціального дозволу на користування надрами справляється компенсація витрат держави на

проведення геологорозвідувальних робіт як плата (збір) за вторинну (оброблену) геологічну інформацію. Розмір такої компенсації визначається відповідно до Методики визначення вартості геологічної інформації, отриманої за рахунок коштів державного бюджету, затверджена постановою Кабінету Міністрів України від 10.12.2008 № 1075 (6% від збору за надання спеціального дозволу на користування надрами без проведення аукціону (електронних торгів).

Крім того, Держгеонадр проводить продаж на аукціоні (електронних торгах) спеціального дозволу на користування надрами, який по суті не є адміністративною послугою, оскільки за результатами аукціону спецдозвіл, як результат послуги, отримує суб'єкт, який запропонував найбільшу вартість. Тобто суб'єкт, за зверненням якого спецдозвіл виставляється на аукціон, та суб'єкт, на якого цей дозвіл буде оформлено, можуть не збігатись, що порушує основний принцип адміністративної послуги.

Аукціон проводиться системою електронних торгів з продажу дозволів: через 90 календарних днів з дати розміщення оголошення про проведення аукціону (для нафти, природного газу, конденсату), включаючи день розміщення оголошення про аукціон в системі електронних торгів з продажу дозволів та на офіційному веб-сайті Держгеонадр;

через 20 календарних днів з дати розміщення оголошення про проведення аукціону (для всіх інших корисних копалин), включаючи день розміщення оголошення про аукціон в системі електронних торгів з продажу дозволів та на офіційному веб-сайті Держгеонадр.

Переможець протягом 30 робочих днів з дня укладення договору купівлі-продажу дозволу або договору купівлі-продажу дозволу з відкладальною обставиною сплачує до державного бюджету кошти в розмірі, що становить різницю між ціною реалізації лота та гарантійним внеском.

Придбання геологічної інформації про ділянку надр, на яку надається переможцю дозвіл, здійснюється відповідно до Порядку розпорядження геологічною інформацією, затвердженого постановою Кабінету Міністрів України від 7 листопада 2018 р. № 939 “Питання розпорядження геологічною інформацією”.

Компенсація вартості геологічної інформації здійснюється згідно з реквізитами Держгеонадр, зазначеними в протоколі електронного аукціону, переможцем аукціону протягом 30 робочих днів з дня укладення договору купівлі-продажу дозволу або договору купівлі-продажу дозволу з відкладальною обставиною.

Сплата вартості пакета аукціонної документації здійснюється переможцем у строк, що не перевищує 20 робочих днів з дати опублікування Держгеонадрами протоколу аукціону в системі електронних торгів з продажу дозволів.

РІВЕНЬ ЗАБЕЗПЕЧЕННЯ ПОТРЕБ ТА ЗАДОВОЛЕННЯ ІНТЕРЕСІВ ЖІНОК І ЧОЛОВІКІВ ТА/АБО ЇХ ГРУП

Дослідженням внутрішніх документів Держгеонадр, зокрема, Положення про Державну службу геології та надр України, затвердженого постановою Кабінету Міністрів України від 30.12.2015 №1174 (далі – Положення №1174); правил внутрішнього службового розпорядку Держгеонадр, затвердженого протоколом засідань зборів Держгеонадр від 23.06.2020 №1 (далі – Правила); положень про структурні підрозділи; посадових інструкцій посадових осіб, встановлено наявність загальних положень щодо забезпечення рівності прав, створення для всіх працівників комфортних умов праці, доброзичливої атмосфери співробітництва, надання працівникам рівних можливостей для професійного розвитку, кар'єрного зростання та уникнення надання переваги чоловікам чи жінкам для обіймання окремих посад, що пояснюється формуванням документів з урахуванням вимог чинного законодавства.

Так внутрішніми документами, що регламентують діяльність Держгеонадр, принципи гендерної складової безпосередньо не виділено, разом з тим, в них відсутні ознаки гендерного упередження чи дискримінації.

Зокрема, розділом II Правил внутрішнього службового розпорядку Держгеонадр, затвердженого наказом Держгеонадр від 23.06.2020 № 243, що працівники Держгеонадр повинні *«дотримуватись вимог етичної поведінки; у своїй роботі повинні дотримуватись принципів професійності, принциповості та доброзичливості, дбати про свою професійну честь і гідність; повинні уникати нецензурної лексики, не допускати підвищеної інтонації під час спілкування. Неприпустимими є прояви зверхності, зневажливого ставлення до колег та громадян; під час виконання своїх посадових обов'язків повинні дотримуватись взаємоповаги, ділового стилю спілкування, виявляти принциповість і витримку»*.

Дослідженням наказів щодо утворення робочих груп/комісій, що приймають участь у вирішенні тих чи інших виробничих питань Держгеонадр, встановлено, що при утворенні таких комісій дотримано принципів гендерної рівності.

До прикладу, наказом Держгеонадр від 19.04.2021 № 306 «Про утворення Комісії з проведення конкурсу на зайняття посад категорій «Б» та «В» Державної служби геології та надр України» (зі змінами) утворено комісію до складу якої увійшли 8 державних службовців, з яких 5 чоловіків (або 62,5%) та 3 жінок (або 37,5%). Наказом Держгеонадр від 12.05.2021 № 355 «Про створення робочої групи з розгляду питань, пов'язаних з реалізацією та здійсненням контролю за виконанням угод про розподіл продукції» (зі змінами) до складу робочої групи увійшло 17 державних службовців, з яких 10 чоловіків (або 59%) та 7 жінок (або 41%), по одному фахівцю від кожного структурного підрозділу за всіма напрямками діяльності (переважно це керівники структурних підрозділів).

Аналіз кадрової політики щодо прийому на роботу, просуванню по службі, кар'єрного зростання засвідчив використання в діяльності загальнодержавних регулюючих нормативних документів.

Гендерний розподіл штату Держгеонадр:

	Кількість (од)	Категорія «А»	Категорія «Б»	Категорія «В»	Середній вік (років)
Чоловіки	49	3	23	23	44
Жінки	63		18	45	43

Дослідженням інформації про прийом на роботу, у тому числі оголошень на сайті ДСГН про вакантні посади, матеріалів конкурсів проведених протягом 2021 року, не встановлено ознак дискримінаційних вимог щодо надання переваги кандидатам певних політичних, релігійних та інших переконань, статі, віку, інвалідності, етнічного та соціального походження, громадянства, сімейного та майнового стану, місця проживання, мовними або іншими ознаками, надання ними відомостей про особисте життя, що заборонено статтею 11 Закону України «Про зайнятість населення».

Дослідженням штатного розпису Держгеонадра встановлено застосування однакових підходів до формування посадових окладів працівників за рівнем займаної посади (головний спеціаліст, завідувач сектору, начальник відділу, тощо), що зумовлено застосуванням нормативних документів – постанови КМУ від 18.01.2017 №15 «Питання оплати праці працівників державних органів» та Схеми посадових окладів на посадах державної служби з урахуванням категорій, підкатегорій та рівнів державних органів у 2022 році, затвердженої постановою КМУ від 18.01.2017 №15 (в редакції постанови КМУ від 02.02.2022 №89).

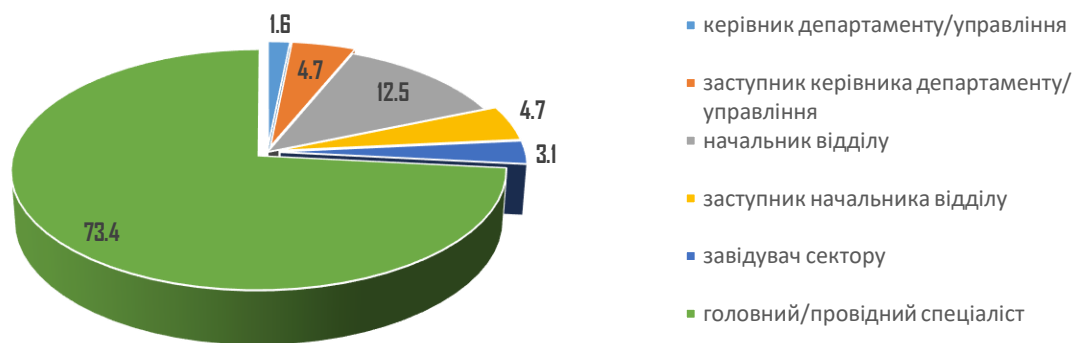
Дослідженням формування потреби у професійному навчанні державних службовців Держгеонадр, встановлено, що такі потреби формуються з урахуванням гендерної пропорційності, про що свідчать дані прогнозних показників потреби у підготовці державних службовців за освітньо-професійними програмами підготовки та прогнозних потреб у підвищенні кваліфікації державних службовців Держгеонадр, інформація про що надсилається щороку державними органами щодо прогнозних показників загальних потреб державних службовців апарату державного органу та його територіальних органів (за наявності) до НАДС до 15 квітня.

Разом з тим, дослідженням не виявлено визначення розпорядчими документами Держгеонадра особи уповноваженої особи (координатора) з питань забезпечення рівних прав та можливостей жінок і чоловіків, запобігання та протидії насильству за ознакою статі, проведення роботи з підвищення обізнаності працівників з принципами гендерної політики, проявами дискримінації.

Для цілей аудиту аудиторською групою було проведено опитування працівників з застосуванням інструментарію у форматі анкети у Google Forms, розробленого Національним агентством України з питань державної служби спільно з Урядовою уповноваженою з питань гендерної політики за підтримки Проєкту «Європейський Союз за гендерну рівність: Служба допомоги реформам» та Навчально-наукового центру прикладної соціології «Соціоплюс» Національного технічного університету України «Київський політехнічний інститут імені Ігоря Сікорського».

В анкетуванні взяли участь понад 50 % працівників Держгеонадр (64 особи з 116, що складає 55% кількісного складу персоналу).

Розподіл працівників, що пройшли опитування, за посадами



До добровільного опитування залучено практично всі категорії посад установи (окрім вищого керівництва), а саме: керівник департаменту/управління – 1,6%; заступник керівника департаменту/управління – 4,7%; начальник відділу – 12,5%; заступник начальника відділу – 4,7%; завідувач сектору – 3,1%; головний/провідний спеціаліст – 73,4%.

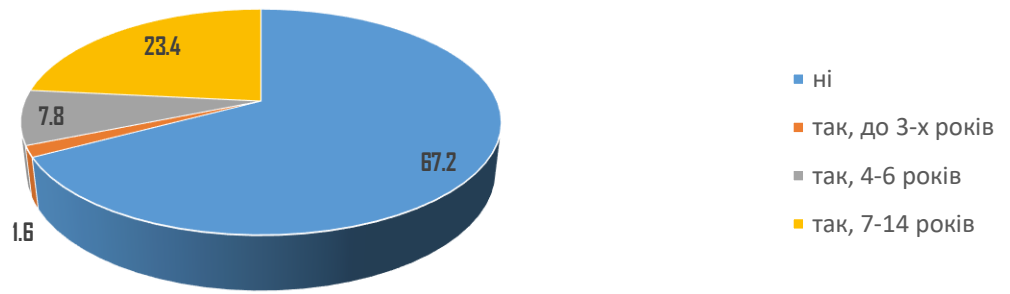
Опитуванням охоплено працівників обох статей, у загальній кількості опитаних жінки становлять 68,8%, чоловіки - 31,2%, що дозволяє проаналізувати результати опитування без гендерного упередження суджень.

За результатами анкетування співробітники відзначили належні умови праці, зокрема більшість опитаних вважають, що умови праці в Держгеонадра безпечні, оптимальні та рівноправні, працівники мають змогу працювати за оптимальними робочими графіками (застосовується гнучкий графік), мають додаткові відпустки та користуються правом на відпустки по догляду за дитиною, мають справедливу оплату праці для всіх та рівний доступ до різних видів допомоги незалежно від статі.

З метою аналізу питання, щодо надання певних преференцій, які зумовлені передусім реалізацією жінкою репродуктивної функції організму (надання часу для кормління дитини, відпустки по вагітності та пологам тощо) встановлено наявність дітей у 32,8% опитаних працівників (до 3-х років – 1,6%; від 4-х до 6-ти років - 7,8%; від 7-ми до 14-ти років – 23,4%).

20,3% опитаних працівників зазначили інформацію про використання права на відпустку по догляду за дитиною, додаткову відпустку тривалістю 10 календарних днів (26,7% опитаних), відпусткою при народженні дитини тривалістю до 14 календарних днів (20%).

Наявність дітей до 14 років у опитаних працівників (у %)



Згідно результатів опитування, працівники мають змогу працювати за оптимальними робочими графіками, проте, мають свої погляди щодо покращення умов праці за певними напрямками.

Так, за представленими в анкеті питаннями щодо покращення умов праці, відповіді було розподілено за наступним відсотковим співвідношенням:

- визначення однією з цінностей установи політики рівності на робочому місці та недопущення сексизму – 22%;
- дисциплінарні правила, подання скарг із дотриманням конфіденційності та забезпечення захисту від помсти постраждалих від сексуальних домагань та насильства 19%;
- обладнання офісів із відкритим приміщенням – 16%;
- забезпечення належного освітлення – 14%;
- створення умов для перешкодного доступу до робочого місця – 9%;
- введення до складу конкурсних, дисциплінарних комісій і чоловіків і жінок – 9%;
- нічого з перерахованого – 1%;
- інше – 1% (все влаштовує).

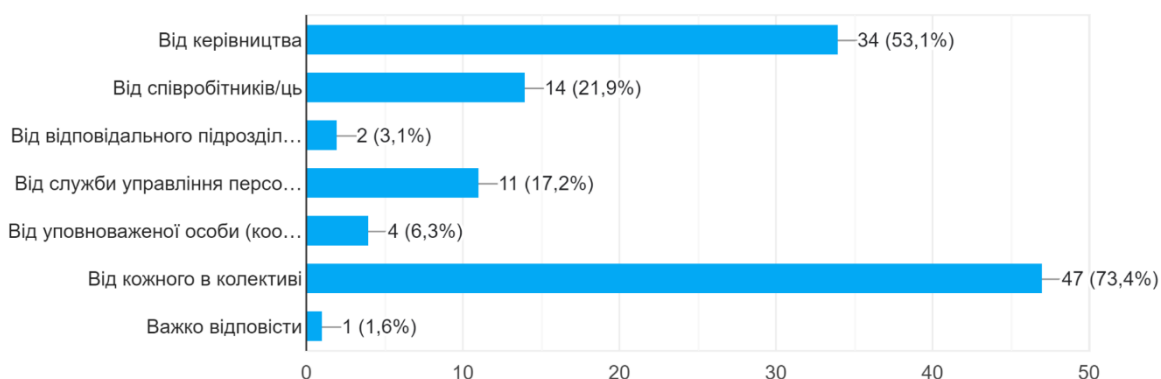
Здебільшого співробітники Держгеонадр задоволені умовами праці, почувають себе реалізованими у професії та не стикалися з гендерною дискримінацією, хоча, є випадки, які свідчать про деяку незадоволеність умовами праці та зіткнення з поодинокими проявами сексистської поведінки та певними незручностями в трудових відносинах.

Проте, дані анкетування щодо стану рівня знань працівників з питань гендерної рівності та гендерної дискримінації можуть свідчити про досить високий рівень необізнаності працівників в цілому.

Так, 62,5% опитаних працівників було важко відповісти на питання щодо існування такої політики недискримінації та рівних гендерних можливостей в Держгеонадра, а 21,9% працівників взагалі не обізнані в даному питанні.

Основна частина колективу вважає, що формування та підтримка культури протидії дискримінації та дотримання рівних прав і можливостей жінок та чоловіків в установі здебільшого залежить від керівництва (53,1%) та від кожного в колективі (73,4%).

Від кого, на думку співробітників, залежить формування та підтримка культури протидії дискримінації та дотримання рівних прав і можливостей жінок та чоловіків в установі



УЗАГАЛЬНЕНА ІНФОРМАЦІЯ ПРО РЕЗУЛЬТАТИ ОЦІНКИ ЕФЕКТИВНОСТІ РЕАЛІЗАЦІЇ ДЕРЖАВНОЇ ПОЛІТИКИ ТА ВІДПОВІДНИХ ВИТРАТ ДЕРЖАВНОГО БЮДЖЕТУ З ВІДПОВІДНИМИ ВИСНОВКАМИ ЩОДО:

актуальності та узгодженості цілей і завдань державної політики, визначених стратегічними і програмними документами

Стратегічні цілі, напрями та заходи, визначені у річних планах діяльності Держгеонадра 2020-2022 років та на 2023 рік направлені та деталізують шляхи реалізації державної політики у сфері геологічного вивчення та раціонального використання надр, що визначено метою бюджетної програми за КПКВК 2704010.

В цілому протягом 2020-2023 років діяльність Держгеонадра була направлена на забезпечення діджиталізації сфери користування надрами, створення єдиного інформаційного простору у сфері геологічного вивчення та раціонального використання надр шляхом логічного об'єднання відповідних інформаційних ресурсів та оптимізації процесів спільного використання технічного та програмного забезпечення, підвищення прозорості та оперативності вирішення завдань, пов'язаних із надрокористуванням, зменшення часових та фінансових витрат на інформаційно-пошукові, розрахункові та аналітичні роботи, формування належної звітності з питань надрокористування, залучення інвестицій у видобувну галузь України та мінімізацію корупційних ризиків у сфері надрокористування.

відповідності витрат бюджету пріоритетам державної політики, визначеним стратегічними і програмними документами

Держгеонадра при складанні бюджетної програми за КПКВК 2704010 «Керівництво та управління у сфері геологічного вивчення та використання надр» дотримується вимог Правил складання паспортів та звітів про їх виконання, затвердженим наказом Міністерства фінансів України від 29.12.2002 № 1098 (зі змінами) відповідності витрат бюджету встановленим вимогам, правильності та повноти їх розрахунку в бюджетних документах. Мета

бюджетної програми відображає цілі, яких необхідно досягти при виконанні бюджетної програми у середньостроковому періоді, відповідає пріоритетам державної політики у сфері геологічного вивчення та раціонального використання надр, визначеними стратегічними та програмними документами, та спрямована на досягнення цілей державної політики.

Водночас, витрати спеціального фонду державного бюджету відповідають пріоритетам державної політики, визначеними стратегічними і програмними документами, зокрема належне функціонування геологічної служби забезпечило за період з 2020 по 20.11.2023 наповнення Державного бюджету (усі фонди) на 5 423,2 млн. грн., при цьому загальні витрати на забезпечення діяльності Держгеонадр становили 351 млн. грн., (або 6,5 %), у тому числі за поточний рік надходження становлять 2 348,4 млн. грн., загальні витрати на забезпечення діяльності за кошторисом - 102 млн. грн. (або 4,4 %). При цьому, до спеціального фонду перераховано 340,3 млн. грн.

Разом з тим, Міністерство фінансів України на основі результатів аналізу бюджетного запиту на 2024 – 2026 роки за бюджетною програмою за КПКВК 2704010 «Керівництво та управління у сфері геологічного вивчення та використання надр» не включило заявлену потребу Держгеонадр у видатки за спеціальним фондом, через зміну законодавства та відсутність законодавчих підстав на використання коштів спецфонду. Усі видатки Держгеонадр у 2024 році фінансуватимуться за рахунок загального фонду Державного бюджету України.

За результатами аналізу можливості досягнення цілей і виконання завдань, визначених стратегічними та програмними документами, нормативно-правовими актами, з урахуванням наявних підходів до розподілу і використання бюджетних коштів:

Викладені у Стратегічних та Програмних документах цілі та завдання передбачають реформування галузі надрокористування: створити сервісну службу, залучити інвестиції та впровадити ефективний державний контроль, є взаємоузгодженими та доповнюють одна одну.

Видатки державного бюджету необхідні для реалізації завдань та цілей державної політики у сфері геологічного вивчення та використання надр були відображені Державною службою геології та надр України у відповідних бюджетних запитах на 2020-2022 роки та звітах до них поданих Міністерству захисту довкілля та природних ресурсів України.

Стратегічні цілі, напрями та заходи, визначені у річних планах діяльності Держгеонадра 2020-2022 років направлені та деталізують шляхи реалізації державної політики у сфері геологічного вивчення та раціонального використання надр, що визначено метою бюджетної програми за КПКВК 2704010.

Дослідженням підтверджено виконання результативних показників паспорту бюджетної програми за КПКВК 2704010 в межах виділених асигнувань, зазначених у звітах про його виконання.

Відсутність належного фінансування зупинить реформування галузі та не дасть змоги запровадити передбачені законодавством зміни.

Для подальшого впровадження Реформи в галузі надрокористування необхідно на законодавчому рівні врегулювати питання розроблення механізму формування та використання коштів спеціального фонду державного бюджету Державної служби геології та надр України згідно з її основною діяльністю за ККДБ 25010100, як плата за послуги, що надаються бюджетною установою.

зв'язку між витраченими коштами та отриманим результатом

Враховуючи умови постанови Кабінету Міністрів України від 28.02.2002 № 228 «Про затвердження Порядку складання, розгляду, затвердження та основних вимог до виконання кошторисів бюджетних установ» та відповідно до Законів України «Про Державний бюджет України» на 2020-2023 роки, Держгеонадра затверджено видатки розвитку та видатки споживання за загальним та спеціальним фондом державного бюджету у сумі 285 000,2 тис грн за напрямками використання бюджетних коштів, у т. ч.:

2020 рік

З урахуванням змін бюджетні призначення за програмою «Керівництво та управління у сфері геологічного вивчення та використання надр» (КПКВК 2704010) склали за загальним фондом з урахуванням змін склав 2020 рік – 35349,5 тис грн., в т. ч.: видатки розвитку – 184,0 тис грн, за спеціальним фондом з урахуванням змін склав – 35 421,0 тис грн, в т. ч. видатки розвитку 5501,0 тис грн.

Відповідно до звітів про виконання паспорту бюджетної програми КПКВК 2704010 за загальним фондом за відповідний період касові видатки склали: 35 437,8 тис грн, що становить 99,9 % річних призначень з них:

видатки споживання – 35 253,8 тис грн (з них: оплата праці – 28 848,3 тис грн; комунальні послуги та енергоносії – 54,5 тис грн) та видатки розвитку – 184,0 тис грн.

Відповідно до звітів про виконання паспорту бюджетної програми КПКВК 2704010 за спеціальним фондом за відповідний період касові видатки склали: 23984,8 тис грн, що становить 67,7 % річних призначень з них:

Відповідно до звітів про виконання паспорту бюджетної програми КПКВК 2704010 за спеціальним фондом за відповідний період касові видатки склали: 23984,8 тис грн, що становить 67,7 % річних призначень з них:

КПКВК 2704010 «Керівництво та управління у сфері геологічного вивчення та використання надр»

КЕКВ	Найменування	Спеціальний фонд	Фактичні витрати	Відсоток від фактичних видатків
Витрати, пов'язані з організацією діяльності Держгеонадр				
	Всього видатків	35 421 000,00	7 666 507,93	32,0
2200	Використання товарів і послуг, в т.ч.:	29 720 000,00	4 633 230,01	
2210	Предмети, матеріали, обладнання та інвентар	1 600 000,00	1 329 265,56	

2240	Оплата послуг (крім комунальних)	22 769 600,00	2 261 658,08	
2250	Видатки на відрядження	2 000 000,00	757 184,27	
2270	Оплата комунальних послуг та енергоносіїв	800 400,00	285 122,10	
2280	Дослідження і розробки, окремі заходи по реалізації державних (регіональних) програм	2 550 000,00	0,00	
2800	Інші поточні видатки	2 700 000,00	1 600 653,32	
3100	Придбання основного капіталу	3 001 000,00	1 432 624,60	
в т.ч. :На потреби державної геологічної галузі в частині оцифрування та осучаснення її послуг, сканування та упорядкування геологічної інформації, а також підготовки нових ділянок надр для винесення на відкриті аукціони				
	Всього видатків		16 318 255,57	57,8
2240	Оплата послуг (крім комунальних)		13 861 763,57	
2280	Дослідження і розробки, окремі заходи по реалізації державних (регіональних) програм		2 456 492,00	
3110	Придбання землі та нематеріальних активів		0,00	
	Разом		23 984 763,50	

При цьому за 2020 рік забезпечено наповнення Державного бюджету України в розмірі 983 235,4 тис. грн. у т.ч. загальний фонд – 958 851,4 тис. грн. (виконання плану надходжень на 127,8 відсотка), спеціальний – 24 384 тис. грн.

Отже, фактичні загальні витрати на утримання служби у 2020 році становили 59 422,6 тис. грн., що становить 9,1 % від розміру наповнення Державного бюджету України.

Касові видатки за 2020 рік за загальним фондом державного бюджету становлять 35 437,8 тис. гривень.

Відхилення фактичних видатків від планових на кінець звітної періоду за напрямом використання бюджетних коштів від обсягів затверджених у паспорті бюджетної програми, пояснюється проведенням заходів, щодо економного і раціонального використання державних коштів, передбачених для утримання органів влади, які використовують кошти державного бюджету.

Протягом 2020 року під час виконання бюджетної програми Держгеонадрами дотримано, визначених паспортом бюджетної програми, цілей та напрямів використання бюджетних коштів, та досягнуто мети бюджетної програми «Реалізації державної політики у сфері геологічного вивчення та раціонального використання надр».

Стан фінансової дисципліни Держгеонадр – дебіторська та кредиторська заборгованість за звітний період відсутня.

Завдання бюджетної програми «Здійснення державного управління у сфері геологічного вивчення, охорони та використання надр» виконано в повному обсязі при використанні мінімального обсягу бюджетних коштів.

Завдання «Надання геологічної інформації для користування» у 2020 році було виконано на 79,2 % через зменшення кількості звернень надрокористувачів для отримання спеціальних дозволів, зменшилась кількість надання комплектів геологічної інформації для користування надрами.

2021 рік

З урахуванням змін бюджетні призначення за програмою «Керівництво та управління у сфері геологічного вивчення та використання надр» (КПКВК 2704010) склали за загальним фондом – 35 493,5 тис. грн, в т. ч.: видатки розвитку – 184,0 тис грн, за спеціальним фондом з урахуванням змін склав– 47000,0 тис грн, в т. ч. видатки розвитку 7 050,8 тис грн.

Відповідно до звітів про виконання паспорту бюджетної програми КПКВК 2704010 за загальним фондом за відповідний період касові видатки склали: 35493,5 тис грн, що становить 100,0 % річних призначень з них:

видатки споживання – 35309,5 тис грн (з них: оплата праці – 28 848,3 тис грн; комунальні послуги та енергоносії – 46,9 тис грн) та видатки розвитку – 184,0 тис грн.

Відповідно до звітів про виконання паспорту бюджетної програми КПКВК 2704010 за спеціальним фондом за відповідний період касові видатки склали: 26494,4 тис грн, що становить 56,4 % річних призначень з них:

КПКВК 2704010 "Керівництво та управління у сфері геологічного вивчення та використання надр"

КЕКВ	Найменування	Спеціальний фонд (грн)	Фактичні витрати (грн)	Відсоток від фактичних видатків
Витрати, пов'язані з організацією діяльності Держгеонадр				
	Всього видатків	47 000 000,00	9 583 579,41	36,2
2200	Використання товарів і послуг, в т.ч.:	33 549 213,00	6 397 789,98	
2210	Предмети, матеріали, обладнання та інвентар	2 488 141,00	1 537 892,52	
2240	Оплата послуг (крім комунальних)	24 868 739,00	2 957 380,45	
2250	Видатки на відрядження	2 000 000,00	1 272 648,29	
2270	Оплата комунальних послуг та енергоносіїв	1 142 333,00	629 868,72	
2280	Дослідження і розробки, окремі заходи по реалізації державних (регіональних) програм	3 050 000,00	0,00	
2800	Інші поточні видатки	8 400 000,00	2 133 255,43	
3100	Придбання основного капіталу	5 050 787,00	1 052 534,00	
в т.ч. :На потреби державної геологічної галузі в частині оцифрування та осучаснення її послуг, сканування та упорядкування геологічної інформації, а також підготовки нових ділянок надр для винесення на відкриті аукціони				
	Всього видатків		16 910 814,34	53,3
2240	Оплата послуг (крім комунальних)		14 109 344,54	
2280	Дослідження і розробки, окремі заходи по реалізації державних (регіональних) програм		817 199,80	
3110	Придбання землі та нематеріальних активів		1 984 270,00	
	Разом		26 494 393,75	

При цьому за 2021 рік забезпечено наповнення Державного бюджету України в розмірі 1 581 958,8 тис. грн. у т. ч. загальний фонд – 1 427 422,5 тис. грн. (виконання плану надходжень на 190,3 відсотка), спеціальний – 154 536,3 тис. грн.

Отже, фактичні загальні витрати на утримання служби у 2021 році становили 61 987,9 тис. грн, що становить 3,9 % від розміру наповнення Державного бюджету України.

Касові видатки за 2021 рік за загальним фондом державного бюджету становлять 35 493,5 тис. гривень.

Відхилення фактичних видатків від планових на кінець звітного періоду за напрямом використання бюджетних коштів від обсягів затверджених у паспорті бюджетної програми, пояснюється проведенням заходів, щодо економного і

раціонального використання державних коштів, передбачених для утримання органів влади, які використовують кошти державного бюджету.

Протягом 2021 року під час виконання бюджетної програми Держгеонадра дотримувалося, визначених паспортом бюджетної програми, цілей та напрямів використання бюджетних коштів, та досягнуло мети бюджетної програми «Реалізації державної політики у сфері геологічного вивчення та раціонального використання надр».

Завдання бюджетної програми «Здійснення державного управління у сфері геологічного вивчення, охорони та використання надр» виконано в повному обсязі при використанні мінімального обсягу бюджетних коштів.

Завдання «Надання геологічної інформації для користування» у 2021 році було виконано на 281,1% через збільшення кількості звернень надрокористувачів для отримання спеціальних дозволів та тим, що відповідно до пункту 10 Порядку розпорядження геологічною інформацією, затвердженого постановою Кабінету Міністрів України від 07.11.2018 № 939, плата за вторинну (оброблену) геологічну інформацію, що є державною власністю, справляється з надрокористувачів виключно у разі отримання спеціального дозволу на користування надрами як компенсація витрат держави за проведені геологорозвідувальні роботи.

Рівень відкритості геологічних даних 100 відсотків свідчить про задоволення інтересів отримувачів та користувачів публічних послуг в повній мірі. Рівень відкритості геологічних даних 100 відсотків відповідає на задоволення в повній мірі інтересів отримувачів та користувачів публічних послуг.

Дебіторська та кредиторська заборгованість на початок звітного року та на кінець звітного року відсутня.

Відповідно до Закону України від 02.12.2021 № 1928-IX «Про Державний бюджет України на 2022 рік» за бюджетною програмою «Керівництво та управління у сфері геологічного вивчення та використання надр» (КПКВК 2704010) затверджено бюджетні призначення в загальній сумі 100 102,9 тис. грн, в тому числі: за загальним фондом – 44 602,9 тис. грн, за спеціальним фондом – 55 500,0 тис. гривень.

Відповідно до постанови Кабінету Міністрів України від 01.04.2022 № 401 «Про спрямування коштів до резервного фонду державного бюджету» зменшено бюджетні призначення в сумі 4 460,3 тис. гривень.

Відповідно планові призначення на 2022 рік з урахуванням змін за загальним фондом становлять 40 142,6 тис. гривень.

Касові видатки за 2022 рік за загальним фондом державного бюджету становлять 39 944,2 тис. гривень.

Відхилення касових видатків від планових показників пояснюється із недофінансуванням, через воєнний стан на території України інших поточних видатків за КЕКВ 5000 (інші видатки) та залишками невикористаних бюджетних асигнувань, що утворились в результаті економії у зв'язку з проведенням заходів щодо економного і раціонального використання коштів загального фонду Держгеонадр (за КЕКВ 2120) та обмеженнями встановленими постановою

Кабінету Міністрів України від 19 червня 2021 року № 590 «Про затвердження Порядку виконання повноважень Державною казначейською службою в особливому режимі в умовах воєнного стану»; введенням воєнного стану на території України та проведенням заходів щодо економного і раціонального використання коштів спеціального фонду Держгеонадр.

2022 рік

З урахуванням змін бюджетні призначення за програмою «Керівництво та управління у сфері геологічного вивчення та використання надр» (КПКВК 2704010) склали за загальним фондом видатки споживання – 40142,6 тис грн., за спеціальним фондом з урахуванням змін склав – 55 500,0 тис грн, в т. ч. видатки розвитку – 5810,0 тис гривень.

Відповідно до звітів про виконання паспорту бюджетної програми КПКВК 2704010 за загальним фондом за відповідний період касові видатки склали: 39944,2 тис грн, що становить 99,5 % річних призначень з них:

видатки споживання – 39944,2 тис грн (з них: оплата праці – 32680,3 тис грн; комунальні послуги та енергоносії – 53,0 тис грн).

Надання геологічної інформації для користування (спеціальний фонд) – 55500,0 тис грн, з них:

видатки споживання – 49690,0 тис грн (з них: комунальні послуги та енергоносії – 1828,0 тис грн) видатки розвитку – 5810,0 тис гривень.

Відповідно до звітів про виконання паспорту бюджетної програми КПКВК 2704010 за загальним фондом за відповідний період касові видатки склали: 39 944,2 тис грн, що становить 99,5 % річних призначень з них:

видатки споживання – 39 944,2 тис грн (з них: оплата праці та нарахування на неї – 32680,3 тис грн та 7192,0 тис грн.; комунальні послуги та енергоносії – 53,0 тис грн).

Відповідно до звітів про виконання паспорту бюджетної програми КПКВК 2704010 за спеціальним фондом за відповідний період касові видатки склали: 18615,2 тис грн, що становить 33,5 % річних призначень з них:

КПКВК 2704010 «Керівництво та управління у сфері геологічного вивчення та використання надр»

КЕКВ	Найменування	Спеціальний фонд (грн)	Фактичні витрати (грн)	Відсоток від фактичних видатків
Витрати, пов'язані з організацією діяльності Держгеонадр				
	Всього видатків	55 500 000,00	4 720 472,09	25,4
2200	Використання товарів і послуг, в т. ч.:	48 690 000,00	3 003 501,17	
2210	<i>Предмети, матеріали, обладнання та інвентар</i>	<i>2 860 000,00</i>	<i>393 875,96</i>	
2240	<i>Оплата послуг (крім комунальних)</i>	<i>38 937 000,00</i>	<i>1 180 141,50</i>	
2250	<i>Видатки на відрядження</i>	<i>2 000 000,00</i>	<i>339 624,03</i>	
2270	<i>Оплата комунальних послуг та енергоносіїв</i>	<i>1 828 000,00</i>	<i>1 089 859,68</i>	
2280	<i>Дослідження і розробки, окремі заходи по реалізації державних (регіональних) програм</i>	<i>3 065 000,00</i>		
2800	Інші поточні видатки	4 000 000,00	1 229 278,92	
3100	Придбання основного капіталу	2 810 000,00	487 692,00	

в т.ч. :На потреби державної геологічної галузі в частині оцифрування та осучаснення її послуг, сканування та упорядкування геологічної інформації, а також підготовки нових ділянок надр для винесення на відкриті аукціони				
	Всього видатків		13 894 697,39	74,6
2240	Оплата послуг (крім комунальних)		13 894 697,39	
2280	Дослідження і розробки, окремі заходи по реалізації державних (регіональних) програм		0,00	
	Разом		18 615 169,48	

При цьому за 2022 рік забезпечено наповнення Державного бюджету України в розмірі 509 682,4 тис. грн. у т.ч. загальний фонд – 468 899,1 тис. грн. (виконання плану на 117,2 відсотків), спеціальний – 40 783,3 тис. грн.

Отже, фактичні загальні витрати на утримання служби у 2022 році становили 58559,4 тис. грн., що становить 11,5 % від розміру наповнення Державного бюджету України.

Кредиторська заборгованість станом на 01.01.2023 склала 18,9 тис. гривень. Причинами виникнення кредиторської заборгованості є не проведення органом Державної казначейської служби України платежів по зареєстрованих зобов'язаннях через обмеження встановлені постановою Кабінету Міністрів України від 19 червня 2021 року № 590 «Про затвердження Порядку виконання повноважень Державною казначейською службою в особливому режимі в умовах воєнного стану».

Дебіторська заборгованість на початок та на кінець звітного року відсутня.

Рівень відкритості геологічних даних 100 відсотків свідчить про задоволення інтересів отримувачів та користувачів публічних послуг в повній мірі. Рівень відкритості геологічних даних 100 відсотків відповідає на задоволення в повній мірі.

2023 рік

З урахуванням проведених змін до кошторису Держгеонадра на 2023 рік загальні видатки склали 101999,0 тис грн, в т. ч.: видатки споживання становлять 88 589,2 тис грн (з них загального фонду – 36 128,3 тис грн, спеціального фонду – 52 460,9 тис грн), видатки розвитку (спеціальний фонд) – 13 410,0 тис грн.

Відповідно до звітів про виконання паспорту бюджетної програми КПКВК 2704010 за загальним фондом за відповідний період касові видатки склали: 29 362,1 тис грн, що становить 81,3 % річних призначень з них: видатки споживання – 29 362,1 тис грн (з них: оплата праці та нарахування на неї – 23 932,3 тис грн та 5 240,6 тис грн.; комунальні послуги та енергоносії – 32,8 тис грн).

Відповідно до звітів про виконання паспорту бюджетної програми КПКВК 2704010 за спеціальним фондом за відповідний період касові видатки склали: 29 405,8 тис грн, що становить 44,6 % річних призначень з них:

КПКВК 2704010 "Керівництво та управління у сфері геологічного вивчення та використання надр"				
КЕКВ	Найменування	Спеціальний фонд (грн)	Затвержені юридичні зобов'язання (грн)	Відсоток від юридичні зобов'язання
Витрати, пов'язані з організацією діяльності Держгеонадр				

	Всього видатків	65 870 900,00	18 684 771,03	
2200	Використання товарів і послуг, в т. ч.:	48 690 000,00	6 024 902,16	
2210	<i>Предмети, матеріали, обладнання та інвентар</i>	1 785 000,00	1 782 628,00	
2240	<i>Оплата послуг (крім комунальних)</i>	42 105 900,00	2 321 274,82	
2250	<i>Видатки на відрядження</i>	1 990 000,00	458 293,66	
2270	<i>Оплата комунальних послуг та енергоносіїв</i>	2 2508 000,00	1 335 925,68	
2280	<i>Дослідження і розробки, окремі заходи по реалізації державних (регіональних) програм</i>	430 000,00	126 150,00	39,8
2800	Інші поточні видатки	4 200 000,00	897 580,27	
3110	Придбання основного капіталу	6 110 000,00	5 438 012,60	
3142	Реконструкція та реставрація інших об'єктів зобов'язання	6 765,00	6 324 276,00	
3160	Придбання землі та нематеріальних активів	235 000,00	0,00	
в т.ч. :На потреби державної геологічної галузі в частині оцифрування та осучаснення її послуг, сканування та упорядкування геологічної інформації, а також підготовки нових ділянок надр для винесення на відкриті аукціони				
	Всього видатків		28 277 433,56	
2240	Оплата послуг (крім комунальних)		28 277 433,56	60,2
2280	Дослідження і розробки, окремі заходи по реалізації державних (регіональних) програм		0,00	
	Разом		46 962 204,59	

При цьому станом на 20.11.2023 року забезпечено наповнення Державного бюджету України в розмірі 2 348 368,77 тис. грн. у т. ч. загальний фонд – 2 227 823,7 тис. грн.(виконання плану в 1,14 рази), спеціальний – 120 545,07 тис. грн. (з ПДВ).

Кредиторську заборгованість, яка обліковувалась станом на 01.01.2023 в сумі 18,9 тис грн, погашено. На кінець звітного періоду (10 місяців) кредиторська заборгованість становила 339 397,74 грн, яка обліковувалась за спеціальним фондом за КЕКВ 3110 ТОВ «Системна інтеграція» за систему відеоспостереження з інтеграцією наявного на об'єкті обладнання, погашено станом на 6.11.2023 року.

Дебіторська заборгованість на початок та на кінець звітного року відсутня.

Рівень відкритості геологічних даних 100 відсотків свідчить про задоволення інтересів отримувачів та користувачів публічних послуг в повній мірі. Рівень відкритості геологічних даних 100 відсотків відповідає на задоволення в повній мірі.

За результатами аналізу ефективності державної політики у сфері геологічного вивчення та раціонального використання надр в частині процедури надання послуг. Підвищення ефективності та результативності управління Держгеонадрами бюджетними коштами:

Результативні показники бюджетної програми визначаються відповідно до Загальних вимог до визначення результативних показників бюджетних програм, затверджених наказом Міністерства фінансів України від 10 грудня 2010 року № 1536, зареєстрованих в Міністерстві юстиції України 27 грудня 2010 року за № 1353/18648 (у редакції наказу Міністерства фінансів України від 15 червня 2015 року № 553).

Основним результативним показником досягнення цілі є рівень виконання плану надходжень до державного бюджету від збору за видачу спеціальних

дозволів за користування надрами без проведення аукціонів та за результатами аукціонів.

млн грн

Наповнення дохідної частини загального фонду державного бюджету за ККДБ 22012100 «Збір за видачу спеціальних дозволів на користування надрами та кошти від продажу таких дозволів»			
Рік	План	Факт	
2020	750,0	958,85	↑ 1,3x
2021	750,0	1 427,42	↑ 1,9x
2022	400,0	468,90	↑ 1,2x
2023*	400,0 (з початку року)	2 227,824	↑ 5,4x
	1 948,4 (з 10 жовтня)		↑ 1,14x

- Примітка наповнення дохідної частини загального фонду державного бюджету за 2023 рік станом на 20.11.2023 року.

При здійсненні розрахунку «власних надходжень» Держгеонадра керуються частиною четвертою статті 13 Бюджетного кодексу України.

Основною умовою досягнення цілі державної політики у сфері геологічного вивчення надр на наступні роки є розроблення механізму формування та використання коштів власних надходжень згідно з основною діяльністю Держгеонадр у вигляді отриманих коштів, як плата за послуги, за геологічну інформацію (первинна та вторинна) та за пакети аукціонної документації за спеціальним фондом бюджету, які повністю покривали потребу у видатках.

Забезпечення Держгеонадрами фінансування витрат на розвиток галузі із спеціального фонду державного бюджету, яке забезпечить ненадмірне навантаження на загальний фонд державного бюджету. При цьому повноцінно забезпечить сталий розвиток та раціональне природокористування.

тис грн

Обсяг видатків (тис грн)	2020	2021	2022	2023 (за 10 міс.)
Надання геологічної інформації для користування	20 336,7	128 784,9	33 987,2	116 187,8

Держгеонадрами забезпечується своєчасна і достовірна інформація поданих Міндовкіллю бюджетних запитів, які містять всю інформацію, необхідну для аналізу показників бюджетного запиту, на наступні за плановим два бюджетні періоди, згідно з вимогами Міністерства фінансів України.

Бюджетні призначення, передбачені у Державному бюджеті за бюджетною програмою КПКВК 2704010, використовуються з дотриманням вимог бюджетного законодавства на цілі і за напрямками, визначеними в паспортах бюджетної програми.

інтереси отримувачів та користувачів публічних послуг

Сьогодні Державний геологічний веб-портал об'єднує 15 інформаційних баз даних, що поступово наповнюються. На інтерактивній мапі розміщена інформація про понад три тисячі спецдозволів і майже вісім тисяч контурів

родовищ, 18 тисяч сейсмічних профілів, актуалізовано реєстр 12 тисяч нафтогазових свердловин та 8,5 тисяч водозабірних споруд. Розміщено інформацію про земельні ділянки та національні парки на всій території України, про тисячі об'єктів із групи будівельних корисних копалин, розробка яких необхідна для відбудови країни, а також майже тисячу родовищ і рудопроявів зі стратегічною сировиною.

Для зручної взаємодії зі Службою працює Електронний кабінет надкористувача – продукт, який не має аналогів у Європі, за оцінкою Асоціації геологічних служб Європи. Його функціонування забезпечує сумісність та електронну інформаційну взаємодію в режимі реального часу з електронними системами органів державної влади та місцевого самоврядування.

Просунута ГІС дозволяє заявнику відобразити власні координати на інтерактивній мапі, побачити інші подані заяви та дійсні спецдозволи, контури об'єктів природно-заповідного фонду, адміністративно-територіальний поділ, заміряти відстань від водоохоронних зон, доріг та ЛЕП, а також переглянути приналежність земельних ділянок згідно з кадастровим поділом. Тобто система дозволяє автоматично визначати та прибирати перетини з іншими об'єктами, уникаючи поширених проблем уже під час подання заяви на отримання спецдозволу.

ефективності надання публічних послуг за рахунок бюджетних коштів, рівня забезпечення потреб, задоволення інтересів отримувачів/користувачів і надавачів публічних послуг

Результативні показники бюджетної програми характеризують ступінь досягнення поставленої мети, виконання завдань бюджетної програми та досягнення цілей. Показники якості в звітах про виконання паспортів бюджетної програми рівня забезпечення потреб, задоволення інтересів отримувачів/користувачів і надавачів публічних послуг, а саме: Рівень відкритості геологічних даних 100 відсотків свідчить про задоволення інтересів отримувачів та користувачів публічних послуг в повній мірі. Рівень відкритості геологічних даних 100 відсотків відповідає на задоволення в повній мірі.

За результатами аналізу ефективності державної політики у сфері геологічного вивчення та раціонального використання надр в частині процедури надання послуг. Підвищення ефективності та результативності управління Держгеонадрами бюджетними коштами:

Статтею 5 Закону України «Про адміністративні послуги» встановлено, що виключно законами, які регулюють суспільні відносини щодо надання адміністративних послуг, встановлюються вимоги до регулювання надання адміністративних послуг.

Також, частиною другою зазначеної статті встановлено, що адміністративні послуги визначаються виключно законом.

Наразі повністю не врегульовано питання належності надходження коштів від плати за послуги, що надаються Держгеонадрами.

З метою законодавчого врегулювання питання використання коштів спеціального фонду державного бюджету, Держгеонадрами розроблені зміни до Кодексу України про надра та до Бюджетного кодексу, якими буде визначено джерела формування спеціального фонду Держгеонадр та напрямки його використання.

Відповідно до паспорта бюджетної програми основним показником ефективності за напрямом «Реалізація державної політики у сфері геологічного вивчення та раціонального використання надр» є середня вартість проданого одного комплекту геологічної інформації. За період з 2020 року по 2023 рік середні витрати від проданого одного комплекту геологічної інформації зросли у 2,2 рази з 247 600,0 грн до 540 400,0 гривень.

повноти (інформативності) та якості документів, що формуються головним розпорядником бюджетних коштів і застосовуються у бюджетному процесі (бюджетні запити, паспорти бюджетних програм тощо)

Інформація, що зазначена в бюджетних запитах, паспортах бюджетної програми, звітах про виконання паспортів бюджетної програми є інформативною та актуальною.

ефективності системи управління бюджетними коштами

Ключовим чинником оптимізації бюджетування геологічної галузі є досягнення рівноваги між державним управлінням та фінансовою автономією. Її передумовою є прозорість механізму формування та використання коштів спеціального фонду Держгеонадра, який має забезпечувати та створювати належні умови для діяльності Держгеонадра та стимулювати економічно раціональну інституційну поведінку для покращення результатів її діяльності.

Планування і використання бюджетних коштів за бюджетною програмою КПКВК 2704010 здійснюється відповідно до вимог бюджетного законодавства, Порядку складання, розгляду, затвердження та основних вимог до виконання кошторисів бюджетних установ, затвердженого постановою Кабінету Міністрів України від 28 лютого 2002 року № 228.

Моніторинг стану функціонування системи внутрішнього контролю в Держгеонадра здійснюється:

- постійно – в ході поточної діяльності керівниками структурних підрозділів Держгеонадр за кожною зі здійснюваною функцією відповідно до положень про підрозділи;
- періодично – робочою групою з організації внутрішнього контролю з метою вивчення стану виконання в цілому та/або окремих завдань та функцій структурними підрозділами.

Внутрішнім контролем охоплюється питання планування діяльності Держгеонадр, бюджетного процесу, управління бюджетними коштами, об'єктами державної власності та іншими ресурсами, організації та ведення бухгалтерського обліку, складання та подання звітності, здійснення контрольних наглядних функцій, здійснення закупівель, проведення правової роботи, роботи

з персоналом, діяльності із запобігання та виявлення корупції, режиму секретності та інформаційної безпеки, захисту інформації в інформаційних, телекомунікаційних та інформаційно-телекомунікаційних системах, організації документообігу, в тому числі електронного документообігу та управління інформаційними потоками, взаємодії з засобами масової інформації та громадськістю, вирішення інших питань пов'язаних з функціонуванням Держгеонадр, ще не обмежується лише фінансовими аспектами.

Міндовкіллям проводяться заходи із підвищення ефективності бюджетної програми за КПКВК 2704010 – «Покращення якості системи планування бюджетної програми» (захід – удосконалення результативних показників).

Проведення огляду витрат в сфері геологічного вивчення та раціонального використання надр дало можливість:

виявити проблеми фінансування у відповідній сфері;

розробити механізми формування та використання коштів спеціального фонду державного бюджету Держгеонадр згідно з її основною діяльністю та реалізації державної політики у відповідній сфері;

покращити якість надання публічних послуг або отримати більший результат за визначеного обсягу бюджетних коштів.

ОГЛЯД ПРОЕКТУ КОШТОРИСУ НА 2024 РІК

Законом про Державний бюджет України на 2024 рік передбачено:

Доходи від Збору за видачу спеціальних дозволів на користування надрами та кошти від продажу таких дозволів в сумі 550 000 тис. грн. (ККДБ 22012100)

Видатки за КПКВ 2704010 «Керівництво та управління у сфері геологічного вивчення та використання надр» за загальним фондом в сумі 119 815,7 тис. грн., у т.ч.: видатки споживання 112 815,7 тис. грн., з них оплата праці 47 110,2 тис. грн., комунальні та енергоносії 2 050 тис. грн., видатки розвитку в сумі 7 000 тис. грн.

Отже, за мінусом видатків на оплату праці з нарахуваннями в сумі 57 474,4 тис. грн., та комунальних з енергоносіями в сумі 2 050 тис. грн., 60 291,3 тис. грн. заплановано на забезпечення виконання покладених на Держгеонадра функцій та завдань:

за КЕКВ 2210 Предмети, матеріали, обладнання та інвентар – 628,7 тис грн, зокрема на: Закупівлю паперу, марок, конвертів, токенів, передплату Бюлетень "Офіційний Вісник України", "Все про бухгалтерський облік", Газета Бухагерія:Бюджет", "Зарплата та кадрова справа", "Новий бюджетний облік", "Кадровик.ua".

за КЕКВ 2240 «Оплата послуг (крім комунальних)» – 48 212,6 тис грн, зокрема на:

- закупівлю: інформаційно-консультаційних послуг (М.Е.Дос), постачання примірників (М.Е.Дос), послуги з консолідації (М.Е.Дос), послуга з постачання пакету оновлень IS-Pro, послуги консультування з питань інформатизації програмних комплексів (IS-Pro);

- послуги з пошуку, підбору та обробки даних з галузевих інформаційних систем, баз даних і державних реєстрів, послуги з забезпечення функціонування державного галузевого геологічного архіву для організації публічного доступу до вторинної геологічної інформації, що є державною власністю, затверджено ст.1 Постанова КМУ від 07.11. 1996 року № 1366;

- послуги з приведення у відповідність Державного реєстру артезіанських свердловин до вимог Порядку ведення Державного реєстру артезіанських свердловин затвердженого Постановою КМУ від 09.06.2023 № 706;

- послуги з ведення та технічного супроводу галузевих інформаційних систем, баз даних і державних реєстрів, передбачено Кодекс України про надра стаття 5¹;

- послуги з визначення геопросторових даних зон санітарної охорони водозаборів підземних вод на основі гідрогеологічної інформації по ділянках родовищ для відображення на інтерактивних картах та порталах (п.п.2 пункту 3 структури плану річкових басейнів, затверджено постановою КМУ від 18.05.2017 № 336;

- послуги із визначення геопросторових даних місць видалення відходів видобувної промисловості за допомогою, ГІС Рішення РНБО від 23.03.2021 «Про виклики і загрози національній безпеці України в екологічній сфері та першочергові заходи щодо їх нейтралізації», введено в дію Указом Президента України від 23.03.2021 №111/2021;

- послуги з підбору, формування даних та подання повідомлень про геологічну інформацію і специфікацій первинної геологічної інформації, яка була створена при виконанні геологорозвідувальних робіт на об'єктах підприємства шляхом заповнення електронних форм відповідних документів на вебсайті Каталогу відомостей про геологічну інформацію у персональному електронному кабінеті користувача геологічної інформації затверджено наказом Міндовкілля від 04.09.2020 №119, зареєстрованого в Мінюсті від 03.11.2020 за № 1074/35357;

- послуги з набору даних, необхідних для проведення розрахунку розміру збитків, заподіяних державі в результаті самовільного користування надрами на тимчасово окупованих територіях та на іншій території України внаслідок збройної агресії РФ, затверджено наказом Міндовкілля від 15.09.2022 № 336, зареєстрованого в Мінюсті від 28.10.2022 за № 1337/38673;

- послуги з налаштування програмного середовища сервісу Електронний кабінет надрокористувача для подання інформації надрокористувачами про усунення порушень, встановлених у приписах та виявлених під час здійснення заходів державного геологічного контролю за проведенням робіт з геологічного вивчення та раціонального і ефективного використання надр та подання щорічної звітності про виконання програми робіт передбаченої угодою про умови користування надрами в електронному вигляді (модуль Геолконтроль в Е-кабінеті), передбачено Статтею 5¹ Кодексу України про надра;

- послуги з лабораторних досліджень відібраних в установленому порядку зразків сировини (порід та/або корисних копалин), напівфабрикатів, продукції

затверджено наказом Міндовкілля від 15.09.2022 №336, зареєстрованого в Мінюсті від 28.10.2022 за № 1337/38673;

- послуги з створення КСЗІ на ЄДЕГС та її складових, передбачено Статтею 5¹ Кодексу України про надра;

- послуги з розробки проєкту створення ЄДЕГС та її складових, передбачено Статтею 5¹ Кодексу України про надра;

- послуги з кіберзахисту (DOS, DDOS тощо);

- послуги зі бекапування та зберігання інформації ЄДЕГС та її складових

- використання комп'ютерної програми систем інформаційно-правового забезпечення ЛІГА:ЗАКОН;

- послуги з оновлення, налаштування, адміністрування, супроводу та технічної підтримки документообігу;

- Ліцензії MS 365 E3+Azure AD, Defender, Exchange;

- послуги з обслуговування офіційного веб-сайту.

за КЕКВ 2250 Видатки на відрядження – 2 000,0 тис грн, зокрема на:

відрядження працівників Департаменту державного геологічного контролю з метою здійснення планових та позапланових заходів державного нагляду (контролю).

за КЕКВ 2280 Дослідження і розробки, окремі заходи по реалізації державних (регіональних) програм – 100,0 тис грн.

Потреба у закупівлі: проведення навчання працівників по роботі з програмно-апаратним комплексом RTK GNSS для контролю за нелегальними видобутком корисних копалин та визначення розміру їх видобутку, а також управління квадрокоптером DJI Phantom 4, який має функцію відеофіксації на зондування лазерним променем для створення 3D моделей.

за КЕКВ 2800 Інші поточні видатки – 2 350,0 тис грн, зокрема на здійснення оплати судових зборів.

за КЕКВ 3160 Придбання землі та нематеріальних активів – 7 000,0 тис грн. Здійснення закупівлі послуг зі створення програмного забезпечення та функціонування Єдиної державної електронної геоінформаційної системи користування надрами та 20 її складових, передбачено Статтею 5¹ Кодексу України про надра

Отже, значна частина видатків буде спрямована на створення, підтримку та розвиток інформаційно-комунікаційних систем, розміщених на Державному геологічному порталі та оплату послуг з обробки та аналізу геологічної інформації.

Так, відповідно до статті 5¹ Кодексу України про надра на Держгеонадра покладено завдання створення та забезпечення функціонування Єдиної державної електронної геоінформаційної системи користування надрами та понад 20-ти її складових, зокрема:

- державного реєстру спеціальних дозволів на користування надрами;
- державного реєстру нафтових та газових свердловин;
- державного реєстру артезіанських свердловин;
- державного водного кадастру (розділ "Підземні води");

- державного геологічного веб-портал;
- електронного кабінету єдиної державної електронної геоінформаційної системи
- користування надрами та електронного кабінету надрокористувача;
- каталогу відомостей про геологічну інформацію, що включає відомості про первинну (необроблену) та вторинну (оброблену) геологічну інформацію, тощо.

Слід зазначити, що виконання більшості функцій, покладених на Держгеонадра потребує залучення інформації та послуг підприємств, які входять до її сфери управління, з основних це:

- надання інформації зі спеціалізованих баз даних геологічної інформації (хімічний склад, координати розташування родовищ і проявів корисних копалин, їх застосування), що необхідні при підготовці Держгеонадра матеріалів для виставлення ділянок надр на аукціон з продажу спецдозволів, їх продовження чи внесення змін, а також проведення конкурсів на укладання угод на розподіл продукції;

- надання доступу до первинної та вторинної геологічної інформації та кам'яного матеріалу, що є державною власністю (керни, геофізичні матеріали, звіти, журнали, результати лабораторних досліджень), що запитуються потенційними інвесторами для проведення вивчення ділянок надр, що пропонуються державою на аукціонах чи конкурсах про укладання угод на розподіл продукції для прийняття інвестиційного рішення про участь у них;

- залучення у якості експертів з боку держави при оцінці інвестиційних пропозицій учасників конкурсів на укладання УРП;

- проведення моніторингу якості та кількості підземних вод, екзогенних та ендеогенних процесів (функції непритаманні бізнесу);

- залучення правоохоронними органами для оцінки нанесених збитків від незаконного користування надрами та російської агресії.

III. ВАРІАНТИ ДОСЯГНЕННЯ ЦІЛІ ОГЛЯДУ

1. Опис варіанта 1

Формування системного підходу до розроблення законодавчих актів для забезпечення розвитку геологічної галузі в частині включення плати (збору) за компенсацію вартості первинної та вторинної геологічної інформації до складу спецфонду держбюджету та визначити напрямки використання їх Держгеонадрами, а також упорядкування питання повноважень Державного уповноваженого органу з реалізації УРП.

1.1. Завдання, спрямовані на реалізацію варіанта:

1. Підготовка та внесення на розгляд Верховної Ради України проекту Закону України «Про внесення змін до статті 39 Кодексу України про надра»

«Надходження, визначені частинами восьмою та дванадцятою цієї статті є джерелами формування дохідної частини спеціального фонду Державного бюджету України, та використовуються центральним органом виконавчої влади, що реалізує державну політику у сфері геологічного вивчення та раціонального використання надр для забезпечення функціонування та організацію діяльності цього органу щодо збирання, підготовки, підбору, обробки, аналізу, обліку, ведення, узагальнення та переведення в цифровий формат геологічної інформації, забезпечення функціонування Єдиної державної електронної геоінформаційної системи користування надрами та її складових, популяризацією оголошених аукціонів та конкурсів з продажу спеціальних дозволів на користування надрами, ведення, наповнення каталогів та баз даних, організацію діяльності державного галузевого геологічного архіву і державного сховища геологічної інформації та кам'яного матеріалу»

2. Підготовка та внесення на розгляд Верховної Ради України проєкту Закону України «Про внесення змін до статті 29, 30 Бюджетного кодексу» в частині доповнення складу доходів та складу видатків та кредитування Державного бюджету України новими пунктами:

частину третю статті 29 новими пунктами 13¹⁰ - 13¹¹ такого змісту:

«13¹⁰) плата за первинну геологічну інформацію, яка руйнується у процесі проведення обробки через її фізичні властивості (кам'яний матеріал), як компенсація витрат держави на отримання такої геологічної інформації, а також плата (збір) за вторинну (оброблену) геологічну інформацію, як компенсація витрат держави на проведення геологорозвідувальних робіт, відповідно до статті 39 Кодексу України про надра;»

«13¹¹) плата за вартість пакета аукціонної документації, що повинна бути компенсована переможцем аукціону, відповідно до Порядку проведення аукціону (електронних торгів) з продажу спеціального дозволу на користування надрами, затвердженого Кабінетом Міністрів України;».

частину четверту статті 30 пунктом 7¹ такого змісту:

«забезпечення функціонування та організацію діяльності центрального органу виконавчої влади, що реалізує державну політику у сфері геологічного вивчення та раціонального використання надр щодо збирання, підготовки, підбору, обробки, аналізу, обліку, ведення, узагальнення та переведення в цифровий формат геологічної інформації, забезпечення функціонування Єдиної державної електронної геоінформаційної системи користування надрами та її складових, ведення, наповнення каталогів та баз даних, організацію діяльності державного галузевого геологічного архіву і державного сховища геологічної інформації та кам'яного матеріалу, крім видатків на оплату праці (за рахунок джерел, визначених пунктами 13¹⁰, 13¹¹ частини третьої статті 29 цього Кодексу);».

3. Упорядкування питання повноважень Державного уповноваженого органу з реалізації УРП в частині комерційної діяльності суб'єкту господарювання державної форми власності, а також закріплення можливості залучення ДУО інших державних органів для проведення перевірок діяльності інвесторів. Потребує внесення змін до діючих УРП та окремо до законодавства.

Зокрема, за ПрАТ НАК «Надра України» доцільно закріпити в додатку до усіх Угод наступні повноваження:

- підписання актів про розподіл видобутих вуглеводнів, розподіл товарної продукції та відбір частки Держави для подальшої реалізації згідно з урядовими порядками;

- перевірка обсягів видобутку товарної продукції до показників вимірювального обладнання у пунктах виміру Оцінка та передача матеріальних цінностей, вартість яких компенсується Державою;

- підписання акту про прийняття майна, вартість яких повністю відшкодовано компенсаційними вуглеводнями, і які інвестор виявив намір не використовувати

- отримання у власність майна, створеного / придбаного інвестором;

- перевірка визначення облікової ціни природного газу та рідких вуглеводнів на різних торговельних платформах, відповідно до умов УРП.

1.2. Прогноз очікуваного впливу реалізації на сферу

Об'єкти впливу	Очікуваний вплив
Отримувачі/користувачі публічних послуг	Забезпечення відкритості та прозорості у сфері надрокористування Забезпечення прав та законних інтересів суб'єктів господарювання
Надавачі публічних послуг	Підвищення ефективності надання послуг, виконання функцій Збільшення інвестиційної привабливості сфери надрокористування
Гендерна рівність	Не впливає
Інфраструктура надання послуг	Не впливає
Екологія	Не впливає
Інше	

1.3. Фінансово-економічне обґрунтування

Завдання 1 – не потребує додаткового фінансування з загального фонду державного бюджету;

Завдання 2 – не потребує додаткового фінансування з загального фонду державного бюджету;

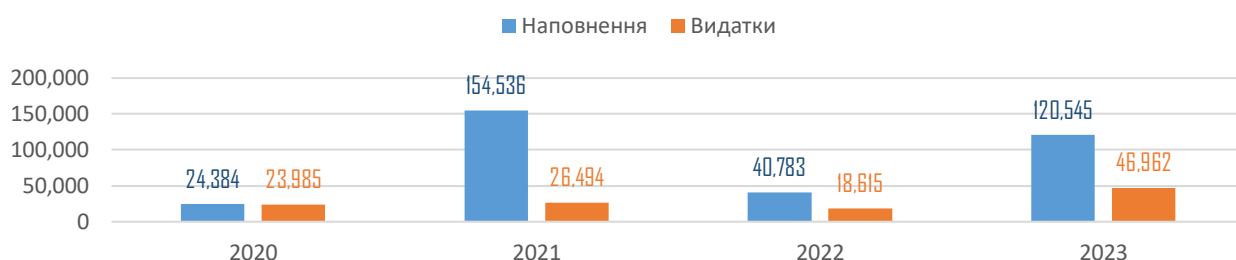
Завдання 3 – не потребує додаткового фінансування з загального фонду державного бюджету.

Законодавчо закріплена норма «власних надходжень» Держгеонадр є основною умовою досягнення цілі державної політики у сфері геологічного вивчення надр - це стале фінансування потреб, джерелом якого є кошти, одержані як плата за користування геологічною інформацією, яка є державною власністю, і від її продажу, при оформленні Держгеонадрами спецдозволів.

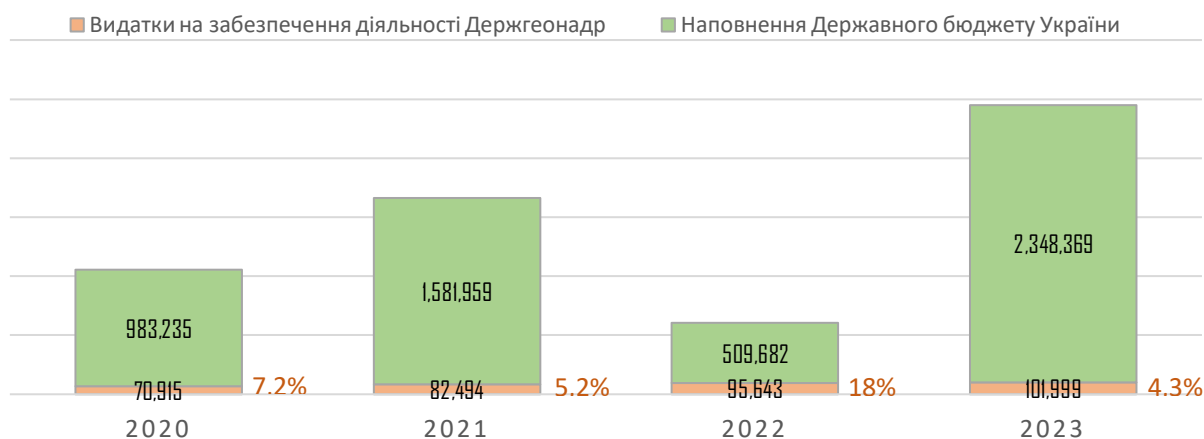
Фінансування видатків на виконання функцій Держгеонадр (за виключенням заробітної плати з нарахуваннями, комунальних та енергоносіїв) за спеціальним фондом передбачає попереднє його наповнення, і подальше часткове використання, що забезпечує:

- зменшення навантаження на загальний фонд держбюджету;
- можливість рівномірного протягом року використання цих коштів, що є необхідною умовою одержання Держгеонадрами якісних послуг.

Спеціальний фонд Держгеонадр



Обсяги наповнення спеціального фонду перевищують потреби Держгеонадр у відповідному періоді на реалізацію покладених функцій та завдань.



Кошторисні призначення на утримання Держгеонадр не перевищують 7,2 % від обсягу забезпечених службою надходжень до Державного бюджету України (виключення 2022 рік, через початок російської агресії відбувся спад бізнес активності в частині звернень за отриманням спецдозволів)

1.4. Ризики реалізації варіанта

Ризик	Шляхи запобігання/мінімізації ризику
Ризик неконструктивної позиції зацікавлених органів під час погодження законопроектів	Залучення експертів та проведення роз'яснювальної роботи, проведення нарад, обговорень, тощо.
Зменшення наповнення спецфонду, через спад ділової активності у сфері надрокористування	Залучення донорських коштів, або зміна джерела фінансування на загальний фонд.

1.5. Заходи, відповідальні виконавці та строки їх реалізації

Назва заходу	Відповідальний виконавець	Строк реалізації	Індикатор виконання

Підготовка та внесення на розгляд Верховної Ради України проєкту Закону України «Про внесення змін до статті 39 Кодексу України про надра»	Міндовкілля Держгеонадра	2024 рік	Прийнято зміни до Кодексу про надра
Підготовка та внесення на розгляд Верховної Ради України проєкту Закону України «Про внесення змін до статей 29, 30 Бюджетного кодексу»	Міндовкілля Держгеонадра	2024 рік	Прийнято зміни до Бюджетного кодексу
Підготовка та внесення на розгляд Уряду змін до законодавства щодо упорядкування питання повноважень Державного уповноваженого органу з реалізації УРП	Міненерго Мінекономіки Міндовкілля Держгеонадра	2024 рік	Прийнято відповідні зміни

2. Опис варіанта 2

Реалізація державної політики у сфері геологічного вивчення та раціонального використання надр та виконання УРП в рамках існуючого нормативного поля.

2.1. Завдання, спрямовані на реалізацію варіанта - відсутні

2.2. Прогноз очікуваного впливу реалізації варіанта на сферу

Об'єкти впливу	Очікуваний вплив
Отримувачі/користувачі публічних послуг Учасники УРП	Можливі затримки з оформлення спецдозволів Затримка реалізації зобов'язань
Надавачі публічних послуг	Неналежне виконання покладених функцій та завдань
Гендерна рівність	Не впливає
Інфраструктура надання послуг	Не впливає
Екологія	Не впливає
Інше	

2. 3. Фінансово-економічне обґрунтування варіанта

Основною статтею витрат є оплата послуг підпорядкованих Державних підприємств з наповнення, опрацювання та верифікації геологічної інформації в каталогах та базах даних, адміністрування Електронного кабінету надрокористувача та значної кількості інших інформаційно-комунікаційних систем, а також послуг зі створення та забезпечення функціонування ЄДЕГС та її складових.

При фінансуванні за загальним фондом на відміну від спеціального, виділення коштів відбувається за планом асигнувань, тобто передбачені

бюджетом кошти можуть виділятися нерівномірно, що призведе до неможливості оплати послуг та відповідно порушення строків оформлення спецдозволів.

2.4. Ризики реалізації варіанта

Ризик	Шляхи запобігання/мінімізації ризику
Затримки фінансування або секвестр бюджету.	Відсутні
Неврегулювання виконання функцій ДОУ	Відсутні

ПОРІВНЯННЯ ВАРІАНТІВ

Основним критерієм для порівняння варіантів є якість наданих послуг.

Варіант 1. За умови вибору першого варіанта буде врегульовано питання стабільного джерела покриття видатків на реалізацію покладених на Держгеонадра функцій та завдань, а також якісного виконання функцій ДОУ з УРП.

Це сприятиме подальшому реформуванню Держгеонадр в сервісну службу, продовження цифровізації усіх внутрішніх та зовнішніх функцій, переведення в електронний вигляд вторинної геологічної інформації для забезпечення більшої прозорості, доступності та збільшення інвестиційного потенціалу галузі.

При цьому, забезпечить можливість імплементації усіх технологічних позитивних змін, передбачених Законом України № 2805–ІХ «Про внесення змін до деяких законодавчих актів України щодо удосконалення законодавства у сфері користування надрами» в частині створення прозорої, зручної та зрозумілої системи користування надрами, зменшення надмірного державного впливу на галузь, підвищення конкуренції та легалізації відносин у сфері користування надрами, зокрема щодо:

- подання документів та звітності у електронній формі через електронний кабінет надрокористувача;
- одержання спеціальних дозволів на користування надрами у вигляді витягів з реєстру;
- створення та забезпечення функціонування: державного реєстру спеціальних дозволів на користування надрами; державного реєстру нафтових та газових свердловин; державного реєстру артезіанських свердловин;
- належного адміністрування: державного геологічного веб-порталу, електронного кабінету надрокористувача, каталогу відомостей про геологічну інформацію, що включає відомості про первинну (необроблену) та вторинну (оброблену) геологічну інформацію, тощо;

За результатами реалізації варіанту очікується позитивний вплив на сферу надрокористування для:

- суб'єктів господарювання - спрощення процедури отримання, продовження спеціальних дозволів на користування надрами, внесення до них змін; спрощення подання звітності, спілкування зі службою, прозорості прийняття рішень;
- Держгеонадр - збільшення інвестиційної привабливості сфери надрокористування, реалізація покладених завдань та функцій, інформаційний обмін з електронними реєстрами інших органів, додержання строків та якості надання послуг;
- учасників УРП – своєчасне та якісне виконання взятих зобов'язань.

Включення плати (збору) за компенсацію вартості первинної та вторинної геологічної інформації до складу спецфонду держбюджету та визначені напрямки використання їх Держгеонадрами, не потребуватиме додаткового фінансування, а навпаки зменшить навантаження на загальний фонд Державного бюджету України

Критерії порівняння:

Вплив на витрати та надходження бюджету – нерегулярність фінансування вплине на обсяги наповнення загального фонду державного бюджету за ККДБ 22012100;

Сильні сторони - сприятиме ефективному, прозорому розподілу та використанню власних надходжень, отриманих Держгеонадра від надання нею послуг, а відтак буде стимулюючим фактором для покращення результатів її діяльності;

Слабкі сторони - відсутній механізм у положеннях чинного законодавства, в частині формування та використання коштів спеціального фонду Держгеонадра;

Ризик - зменшення в разі надходження до державного фонду бюджету від збору за видачу спеціальних дозволів на користування надрами та коштів від продажу таких дозволів. Сповільнення темпів реформування галузі та діджиталізації управлінських процесів.

Варіант 2. За умови вибору другого варіанта реалізація державної політики у сфері геологічного вивчення та раціонального використання надр в межах кошторисних призначень загального фонду державного бюджету на відповідний рік.

Основною статтею витрат є оплата послуг підпорядкованих Державних підприємств з наповнення, опрацювання та верифікації геологічної інформації в каталогах та базах даних, адміністрування Електронного кабінету надрокористувача та значної кількості інших інформаційно-комунікаційних систем, а також послуг зі створення та забезпечення функціонування ЄДЕГС та її складових.

Середній вік працівників, які мають фахову геологічну освіту та працюють в підприємствах, що входять до сфери управління Держгеонадр становить 60-65 років, більшість з них вже перебувають на пенсії або вийдуть в найближчі декілька років.

У разі затримок з оплатою послуг підприємств, що відповідно призведе до затримок з виплатою заробітної плати, є велика вірогідність звільнення цих працівників, що призведе до втрати кваліфікованих дефіцитних фахівців.

Включення плати (збору) за компенсацію вартості первинної та вторинної геологічної інформації до складу спецфонду держбюджету та визначені напрямки використання їх Держгеонадрами, не потребуватиме додаткового фінансування з загального фонду державного бюджету, що в свою чергу дозволить запобігти настанню негативних наслідків для галузі:

IV. ПРОПОЗИЦІЇ РОБОЧОЇ ГРУПИ ЩОДО ОПТИМАЛЬНОГО ВАРІАНТА ДЛЯ ДОСЯГНЕННЯ ЦІЛІ ОГЛЯДУ

Запропонований варіант 1 щодо формування системного підходу до розроблення законодавчих актів для забезпечення розвитку геологічної галузі в частині включення плати (збору) за компенсацію вартості первинної та вторинної геологічної інформації до складу спецфонду держбюджету та визначити напрямки використання їх Держгеонадрами, а також упорядкування питання повноважень Державного уповноваженого органу з реалізації УРП забезпечить удосконалення механізмів реалізації державної політики у сфері, зокрема процедур надання послуг. Підвищення ефективності та результативності управління Держгеонадрами бюджетними коштами.

Також, реалізація першого варіанту в частині забезпечення формування спеціального фонду відповідає завданням підпункту г) пункту 4 Рішення Ради національної безпеки і оборони України від 16 липня 2021 року «Про стимулювання пошуку, видобутку та збагачення корисних копалин, які мають стратегічне значення для сталого розвитку економіки та обороноздатності держави», уведеного в дію Указом Президента України № 306/2021 від 23 липня 2021 року.

Наведений перший варіант досягнення цілі огляду витрат є більш практичним в реалізації різних напрямів бюджетної програми.

V. ОКРЕМІ ПОЗИЦІЇ ЧЛЕНІВ РОБОЧОЇ ГРУПИ

Голова робочої групи

ФЕДОРЕНКО Євгеній Олександрович

(ім'я та прізвище)

Члени робочої групи:

РАДЧЕНКО Юлія Юрївна

(ім'я та прізвище)

(підпис)

(підпис)

БОБРОВСЬКИЙ Ігор Мироблавович

(ім'я та прізвище)

БОИДАР Наталія Олександрівна

(ім'я та прізвище)

БОИДАР Олександр Іванович

(ім'я та прізвище)

БУТЕНКО Юрій Олександрович

(ім'я та прізвище)

ГАЦОК Сергій Анатолійович

(ім'я та прізвище)

ДЕХТЯРЕНКО Сергій Станович

(ім'я та прізвище)

МАРКУЦ Юлія Ігорівна

(ім'я та прізвище)

МЕЛЬНИЧЕНКО Ірина Станівна

(ім'я та прізвище)

НАЦАРІН Сергій Вікторович

(ім'я та прізвище)

ПЕТРЕНКО Артем Сергійович

(ім'я та прізвище)

РОМАНЧУК Володимир Сергійович

(ім'я та прізвище)

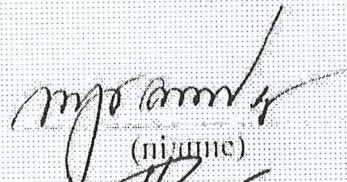
РУРЕНКО Світлана Анатоліївна

(ім'я та прізвище)

СУЦРУН Ірина Анатоліївна

(ім'я та прізвище)

04 грудня 2023.



(підпис)




(підпис)



(підпис)

 (скрепка
середини 2)

(підпис)



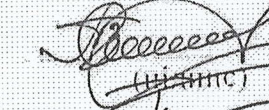
(підпис)




(підпис)



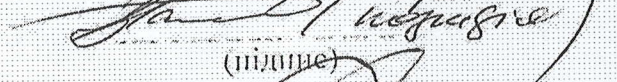
(підпис)



(підпис)



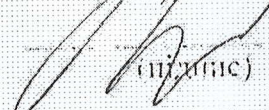
(підпис)

 (скрепка
середини 2)

(підпис)



(підпис)



(підпис)

Додатки:

1. Аналіз ефективності державної політики у сфері геологічного вивчення та раціонального використання надр в частині процедури надання послуг. Підвищення ефективності та результативності управління Держгеонадрами бюджетними коштами на 35 арк.
2. Аналіз ефективності, результативності та економічної доцільності відповідних витрат державного бюджету, включно з ефективністю надання послуг на 55 арк
3. Проведення аналізу можливості досягнення цілей і виконання завдань, визначених стратегічними та програмними документами, нормативно-правовими актами, з урахуванням наявних підходів до розподілу і використання бюджетних коштів. Аналіз міжнародної практики вирішення аналогічних проблем на 34 арк.
4. Опис поточної ситуації у сфері геологічного вивчення та раціонального використання надр на 56 арк.
5. Висновок про результати оцінки ефективності реалізації державної політики та доцільності видатків державного бюджету, їх відповідності цілям державної політики на 8 арк.
6. Розроблення можливих варіантів (рекомендацій) досягнення цілі огляду витрат (не менше 2-х), їх детальне обґрунтування на 7 арк.
7. Порівняння розроблених можливих варіантів досягнення цілі огляду витрат на підставі визначених критеріїв та формування пропозицій щодо оптимального варіанта на 5 арк.
8. Додаток Перелік послуг, які надавались ДНВП «Геоінформ України» протягом періоду оцінки на 12 арк.

ПОСЛУГИ ДНВП «ГЕОІНФОРМ УКРАЇНИ»

2020 рік

Послуга	Результат
Проведення науково-технічного опрацювання матеріальних носіїв геологічної інформації поданих користувачами на постійне зберігання	Проведено актуалізацію та забезпечено ведення бази даних геолого-геофізичної вивченості території України на основі поданих користувачами на постійне державне зберігання робіт та досліджень з геологічного вивчення надр, опрацьовано 243 од. матеріальних носіїв геологічної інформації поданих користувачами на зберігання.
Створення бази геоданих просторових меж ділянок видобутку бурштину для їх подальшого продажу через аукціони	Створено базу геоданих просторових меж ділянок видобутку бурштину для їх подальшого продажу через аукціони з відповідною семантичною інформацією, підготовлено 200 ділянок у Рівненській, Житомирській та Волинській областях.
Формування інформаційного середовища та розміщення у відкритому он-лайн доступі в мережі Інтернет протоколів затвердження виявлених запасів і ресурсів корисних копалин та кондицій на мінеральну сировину	Сформоване інформаційне середовище та розміщено у відкритому он-лайн доступі в мережі Інтернет протоколи затвердження виявлених запасів і ресурсів корисних копалин та кондицій на мінеральну сировину, забезпечено доступу до надр через публікацію інформації у відкритому доступі онлайн, базу наповнено інформацією щодо 14101 протоколів, в т. ч. 4166 протоколів ДКЗ.
Щодо сканування, обробки та формування бази даних протоколів, затвердження виявлених запасів і ресурсів корисних копалин на мінеральну сировину	Актуалізація і наповнення бази даних протоколів затвердження (апробації) запасів для їх виставлення в мережу Інтернет з метою публічного доступу онлайн, здійснено первинне наповнення бази метаданих протоколів затвердження виявлених запасів і ресурсів корисних копалин та кондицій на мінеральну сировину інформацією щодо 14302 протоколів.
Створення науково-технічної продукції та впровадження Державного реєстру артезіанських свердловин	Впровадження Державного реєстру артезіанських свердловин з метою забезпечення функцій держави щодо контролю видобутку, якості та доступності підземних вод, первинне наповнення Державного реєстру артезіанських свердловин інформацією по 800 об'єктів. Станом на сьогодні в реєстрі наявна інформація про 11130 артезіанських свердловини.
Приведення просторової інформації про межі діючих спеціальних дозволів на користування надрами, нафтових та газових свердловин у відповідність до вимог Державного земельного кадастру України, складання та публікація на сайті ДНВП «Геоінформ України» оглядових карт розташування нафтогазових	Створено базу геоданих контурів родовищ для їх узгодження з контурами спеціальних дозволів на користування надрами та узгодженої бази геоданих спеціальних дозволів на користування надрами, створено базу 15500 нафтових та газових свердловин для забезпечення роботи електронних картографічних шарів на порталах ДНВП «Геоінформ України» та публічної кадастрової карти України, можливості синхронізації даних Держземкадастру з даними Держгеонадр для їх публічного оприлюднення на веб ресурсах.

свердловин та ліцензійних ділянок	
Оцифрування планів підрахунку запасів з подальшою побудовою контурів родовищ корисних копалин з метою забезпечення проведення аукціонів та конкурсів щодо укладання угод про розподіл продукції	Створення геопросторових даних розвіданих родовищ для підготовки до виставлення на аукціон спеціальних дозволів на їх розробку. Оцифровано контури відповідно до затверджених запасів 7047 одиниць, в т. ч.: вуглеводні 3869 (у складі 691 об'єктів обліку); металічні та неметалічні корисні копалини 3166 (1 оцифрований контур =1 об'єкт обліку) горючі корисні копалини 12.
Перевірки заяв надкористувачів для отримання, продовження, внесення змін, розширення меж спеціальних дозволів на користування надрами без проведення аукціону; перевірки заяв надкористувачів для отримання спеціального дозволу на користування надрами на аукціоні шляхом електронних торгів	Опрацьовано інформацію, яка введена до електронних баз даних, фондових матеріалів та геологічної частини матеріалів наданих заявниками: без проведення аукціону складено 255 інформаційних звітів та висновків щодо отримання, продовження, внесення змін, розширення меж спеціальних дозволів на користування надрами; за процедурою продажу на аукціоні шляхом електронних торгів опрацьовано 71 заяв надкористувачів.
Підготовки пакетів аукціонної документації	Підготовлено документи на 57 об'єктів необхідні для виставлення спеціальних дозволів на користування надрами на аукціони (електронні торги)
Впровадження інформаційного онлайн середовища визначення початкової ціни спеціального дозволу на право користування надрами	Забезпечення прозорості визначення початкової ціни продажу на аукціоні спецдозволів шляхом публічного доступу до онлайн калькулятора
Перевірки заяв надкористувачів для отримання, продовження, внесення змін, розширення меж спеціальних дозволів на користування надрами без проведення аукціону; перевірки заяв надкористувачів для отримання спеціального дозволу на користування надрами на аукціоні шляхом електронних торгів	Опрацьовано та складено: 150 інформаційних звітів щодо перевірки поданої геологічної інформації в заявах надкористувачів щодо отримання, продовження, внесення змін, розширення меж спеціальних дозволів на користування надрами (за виключенням угод про розподіл вуглеводнів); розрахунки розміру збору по 48 об'єктах, який справляється за отримання, продовження), розширення меж спеціального дозволу на користування надрами; 36 розрахунків щодо визначення вартості вторинної (обробленої) геологічної інформації.

2021 рік

Найменування послуги	Результат
Послуги із створення та розміщення в Інтернеті віртуальної data-room вторинної геологічної інформації по об'єктам Інвестиційного атласу надкористувача - стратегічні та критичні мінерали	Створено та розміщено в мережі Інтернет на ресурсах ДНВП «Геоінформ України» з налаштованим інтервейсом доступу для користувачів, окреме інформаційне середовище (віртуальної data-room) для вторинної геологічної інформації з посиланням на конкретну веб-сторінку та сформовано переліки геологічної інформації по 24 об'єктам Інвестиційного

	<p>атласу надрокористувача – стратегічні та критичні мінерали, перелік яких розміщено у відкритому доступі на сайті Держгеонадр.</p> <p>Наповнено віртуальну data-room вторинної геологічної інформації геологічними матеріалами по 24 об'єктам надрокористувача – стратегічні та критичні мінерали</p>
<p>Послуги з технічного обслуговування та супроводу Державного реєстру артезіанських свердловин</p>	<ul style="list-style-type: none"> - проаналізовано та систематизовано первинну інформацію, розроблено програмне забезпечення для формування каталогів та вихідних документів, складено каталоги первинної інформації; - наповнено Державний реєстр артезіанських свердловин інформацією по 300 свердловинам; - складено Інструкцію водокористувача для внесення інформації до Державного реєстру артезіанських свердловин; - виконано актуалізацію картографічної бази даних (інтерактивна карта артезіанських свердловин) відповідно до внесеної інформації; - проведено технічне обслуговування та інформаційний супровід Державного реєстру артезіанських свердловин
<p>Послуги зі створення набору геопросторових даних та картографічних матеріалів на основі поданих заяв на отримання (продовження строку дії, розширення меж, внесення змін, переоформлення) спеціального дозволу без проведення аукціону, визначення розміру збору за надання (продовження, розширення меж) спеціального дозволу (за виключенням угод про розподіл продукції), розрахунку вартості вторинної (обробленої) геологічної інформації, що є державною власністю (за виключенням угод про розподіл продукції)</p>	<p>По 102 ділянкам підготовлено інформаційні довідки, що містять:</p> <ul style="list-style-type: none"> - набір геопросторових даних з ітераційним перерахунком географічних координат поданих в системі Pulkovo-42 у система WGS-84; - створено графічні матеріали з відображенням контуру заяви, контуру раніше наданого спеціального дозволу на користування надрами, контуру ділянки надр, яка пройшла державну реєстрацію робіт і досліджень, пов'язаних із геологічним вивченням надр (форма №3-гр), контур підрахунку запасів родовища (в т.ч. контури покладів вуглеводнів) з каталогом географічних координат кутових точок; - надано розрахунки розмір збору за надання (продовження, розширення меж) спеціального дозволу (за виключенням угод про розподіл продукції); - надано розрахунки вартості вторинної (обробленої) геологічної інформації, що є державною власністю (за виключенням угод про розподіл продукції)
<p>Послуги з визначення початкової ціни продажу на аукціоні спеціального дозволу на користування надрами шляхом електронних торгів, розрахунку вартості вторинної (обробленої) геологічної інформації, що є державною власністю при публікації оголошення про проведення аукціону, формування пакетів аукціонної документації за</p>	<p>Визначено початкову ціну продажу на аукціоні спеціального дозволу на користування надрами шляхом електронних торгів, вартість вторинної (обробленої) геологічної інформації, що є державною власністю при публікації оголошення про проведення аукціону, підготовлено (підібрано, відскановано та надруковано) графічні матеріали по ділянкам та надруковано пакети аукціонної документації, за результатами проведених аукціонів по 53 ділянкам надр.</p>

<p>результатами проведення аукціону з продажу спеціального дозволу на користування надрами шляхом електронних торгів</p>	
<p>Послуги з обробки геопросторових даних щодо місцезнаходження об'єктів надрокористування та їх співставлення до нового адміністративно-територіального устрою України за допомогою програмного середовища на базі геоінформаційної системи.</p>	<p>Визначено місцерозташування об'єктів надрокористування відповідно до нового адміністративно-територіального устрою України, отримані результати введені у відповідні графи баз даних: Держкадастр, Спецдозволи, Заяви на надання спецдозволів, Реєстри нафтогазових та артезіанських свердловин.</p>
<p>Послуги зі створення набору геопросторових даних та картографічних матеріалів на основі поданих заяв на отримання (продовження строку дії, розширення меж, внесення змін, переоформлення) спеціального дозволу без проведення аукціону, визначення розміру збору за надання (продовження, розширення меж) спеціального дозволу (за виключенням угод про розподіл продукції), розрахунок вартості вторинної (обробленої) геологічної інформації, що є державною власністю (за виключенням угод про розподіл продукції)</p>	<p>- підготовлено інформаційні довідки, що містять, що містять набір геопросторових даних з ітераційним перерахунком географічних координат поданих в системі Pulkovo-42 у система WGS-84;</p> <p>- створено графічні матеріали з відображенням контуру заяви, контуру раніше наданого спеціального дозволу на користування надрами, контуру ділянки надр, яка пройшла державну реєстрацію робіт і досліджень, пов'язаних із геологічним вивченням надр (форма №3-гр), контур підрахунку запасів родовища (в т.ч. контури покладів вуглеводнів) з каталогом географічних координат кутових точок, контур ділянки надр, на яку здійснено ОВД;</p> <p>- надано розрахунки розміру збору за надання (продовження, розширення меж) спеціального дозволу (за виключенням угод про розподіл продукції);</p> <p>- надано розрахунки вартості вторинної (обробленої) геологічної інформації, що є державною власністю (за виключенням угод про розподіл продукції)</p>
<p>Послуги з визначення початкової ціни продажу на аукціоні спеціального дозволу на користування надрами шляхом електронних торгів, розрахунку вартості вторинної (обробленої) геологічної інформації, що є державною власністю при публікації оголошення про проведення аукціону, формування пакетів аукціонної документації за результатами проведення аукціону з продажу спеціального дозволу на користування надрами шляхом електронних торгів</p>	<p>Визначено початкову ціну продажу на аукціоні спеціального дозволу на користування надрами шляхом електронних торгів, вартість вторинної (обробленої) геологічної інформації, що є державною власністю при публікації оголошення про проведення аукціону, надруковано пакети аукціонної документації за результатами проведених аукціонів, включаючи підготовку (підбір, сканування та друк) графічних матеріалів по 150 ділянкам надр</p>

<p>Послуги з налаштування інформаційного середовища баз даних заяв та спеціальних дозволів з метою подачі заяв та пакетів документів на отримання (продовження, внесення змін тощо) спецдозволів в електронній формі через апаратно-програмний комплекс доступний через мережу Інтернет</p>	<p>Налаштоване інформаційне середовище баз даних заяв та спеціальних дозволів з метою подачі заяв та пакетів документів на отримання (продовження, внесення змін тощо) спецдозволів в електронній формі через апаратно-програмний комплекс доступний через мережу (АС ЕКН), що є частиною інформаційного середовища баз даних заяв та спеціальних дозволів.</p>
<p>Послуги зі створення науково-технічної продукції та впровадження каталогу відомостей про геологічну інформацію</p>	<p>Створено Каталог відомостей про геологічну інформацію, який являється електронною автоматизованою системою обліку відомостей про геологічну інформацію незалежно від виду та форми власності в електронній формі.</p> <p>Наповнено Каталог відомостями про 3500 одиниць вторинної (обробленої) геологічної інформації, місцем зберігання якої є ДНВП «Геоінформ України».</p> <p>На сьогодні в Каталозі обліковано 94 300 одиниць геологічної інформації.</p>
<p>Послуги зі створення та доповнення наборів геопросторових даних "Мінеральні ресурси" наборами геопросторових даних щодо проявів загальнопоширених корисних копалин, зон мінералізації, окремих мінералогічних знахідок з високим вмістом цінних компонентів та їх розміщення в мережі Інтернет</p>	<p>Сворено, доповнено на базі ArcGIS сервера набори геопросторових даних щодо проявів загальнопоширених корисних копалин, зон мінералізації, окремих мінералогічних знахідок з високим вмістом цінних компонентів (критичні та стратегічні корисні копалини), які не обліковані Державним кадастром родовищ та проявів корисних копалин, Державним балансом запасів корисних копалин, Протоколами Наукової ради з прогнозуванням Державної служби геології та надр України та по яким наявно найбільше інформації – 900 об'єктів.</p> <p>Розміщено в мережі Інтернет на порталі nadra.gov.ua набори геопросторових даних щодо проявів загальнопоширених корисних копалин, зон мінералізації, окремих мінералогічних знахідок з високим вмістом цінних компонентів (критичні та стратегічні корисні копалини) – 900 об'єктів.</p> <p>На Державному геологічному порталі nadra.gov.ua оприлюднено геопросторові дані понад 7000 родовищ корисних копалин та 2000 рудопроявів і зон мінералізації.</p>
<p>Послуги з провадження web-середовища публічного доступу в мережі Інтернет до раніше відсканованої вторинної (обробленої) геологічної інформації, що є державною власністю</p>	<ul style="list-style-type: none"> - конвертовано в формат електронної книги PDF файли формату DJV; - конвертовано в формат електронної книги PDF растрові файли графічних додатків в форматах TIFF та JPG; - оптимізовано 15000 одиниць зберігання вторинної (обробленої) геологічної інформації для веб-середовища шляхом зменшення їх розміру та за умови збереження якості електронні книги в форматі PDF;

	<ul style="list-style-type: none"> - розміщено на файловому сервері 15000 одиниць зберігання вторинної (обробленої) геологічної інформації у вигляді електронні книги в форматі PDF; - індексовано 15000 одиниць зберігання вторинної (обробленої) геологічної інформації у вигляді електронні книги в форматі PDF; - створено безпечне веб-середовище публічного доступу в мережі Інтернет до раніше відсканованої вторинної (обробленої) геологічної інформації, що є державною власністю; <p>інтегровано веб-середовище публічного доступу в мережі Інтернет до раніше відсканованої вторинної (обробленої) геологічної інформації з каталогом відомостей про геологічну інформацію та іншими інформаційними системами.</p>
<p>Послуги з інтеграції баз даних об'єктів надрокористування (кадастр, баланс, спецдозволи тощо) для відображення їх геопросторових даних на інтерактивній карті в мережі Інтернет</p>	<p>Створено інформаційну інфраструктуру Державного геологічного порталу на основі інтерактивної карти та бази даних «об'єкти мінерально-сировинної бази». Зведена інформація оприлюднена на створеному веб-порталі nadr.gov.ua Через обмеження військового часу доступ до сервісів порталу здійснюється через верифікацію прав доступу за допомогою ЕЦП</p>
<p>Послуги зі сканування раніше не оприлюднених дійсних спеціальних дозволів на користування надрами та угод про користування надрами, що є невід'ємною частиною спеціальних дозволів та розміщення всіх дійсних спеціальних дозволів та угод про користування надрами в мережі Інтернет на єдиному web-середовищі</p>	<p>Відскановано, оброблено, переведено в формат електронної книги – PDF, та створено 4000 електронних книг (електронних копій) спеціальних дозволів на користування надрами та угод про умови користування надрами, або 56 000 аркушів форматів А4.</p> <p>Сформовано та розміщено в мережі Інтернет 4000 електронних книг спеціальних дозволів на користування надрами та угод про умови користування надрами з можливістю пошуку за різними параметрами, а саме:</p> <ul style="list-style-type: none"> - за номером спеціального дозволу на користування надрами та угоди про умови користування надрами; - за датою отримання спеціального дозволу на користування надрами; - за підставою надання спеціального дозволу на користування надрами; - за видом користування надрами (пошук, розвідка, видобування); - за назвою корисної копалини; - за назвою родовища, ділянкою надр, що надається у користування; - за видом корисної копалини; - за ступенем освоєння; - за відомостями про затвердження (апробування) запасів корисної копалини; - за ідентифікаційним кодом юридичної особи (ЄДРПОУ)

2022 рік

Найменування послуги	Результат
<p>Послуги із пошуку, підбору та обробки даних галузевої геологічної інформаційної системи, геологічних баз даних та фондів геологічних матеріалів, забезпечення процесу подачі заяв та документів для отримання, продовження строку дії, розширення меж, внесення змін до спеціальних дозволів на користування надрами в електронній формі</p>	<p>1. В частині забезпечення процесу подачі заяв та документів для отримання, продовження строку дії, розширення меж, внесення змін до спеціальних дозволів на користування надрами в електронній формі:</p> <ul style="list-style-type: none"> - забезпечено безперервний та цілодобовий режим роботи інформаційного середовища баз даних заяв та спеціальних дозволів з метою подачі заяв та пакетів документів на отримання (продовження, внесення змін тощо) спеціальних дозволів (АС ЕКН); - забезпечено прийом заяв на отримання, продовження строку дії, внесення змін до спеціального дозволу в електронному вигляді, з верифікацією підписанта; - надано авторизований доступ до матеріалів заяв працівникам Держгеонадра та інших органів влади, задіяних в опрацюванні матеріалів; - налагоджено та забезпечено функціонування автоматичного обміну інформацією з системою електронного документообігу Держгеонадра. - створено набори даних необхідних для проведення розрахунку початкової ціни продажу на аукціоні спеціального дозволу на користування надрами шляхом електронних торгів (обсяг товарної продукції гірничого підприємства – корисна копалина (мінеральної сировини) родовища або ділянки надр, ціну одиниці товарної продукції гірничого підприємства – видобутої корисної копалини (мінеральної сировини) на дату розрахунку, коефіцієнт переходу (частку) від сумарної вартості товарної продукції гірничого підприємств – корисної копалини (мінеральної сировини) родовища або ділянки надр до початкової ціни продажу спеціального дозволу на користування надрами); - здійснено розрахунки вартості вторинної (обробленої) геологічної інформації, що є державною власністю при публікації оголошення про проведення аукціону; - надруковано та опрацьовано пакети аукціонної документації за результатами проведених аукціонів, включаючи підготовку (підбір, сканування та друк) графічних матеріалів: геологічна карта з лініями проектних геологічних розрізів, гідрогеологічна карта (для ділянок або родовищ підземних вод), геологічні розрізи; план підрахунку запасів корисної копалини (в разі видобування); структурна карта (для ділянок та родовищ нафти і газу); - підготовлено інформаційні довідки щодо опрацювання заяв надрокористувачів на отримання спеціальних дозволів на користування надрами шляхом електронних торгів на користування надрами шляхом електронних торгів; - проаналізовано інформацію подану заявниками в документах для отримання, продовження строку,

	<p>внесення змін до спеціального дозволу без проведення аукціону відповідно до даних галузевої геологічної інформаційної системи, геологічних баз даних та фондів геологічної інформації, включаючи створення набору геопросторових даних та картографічних матеріалів щодо таких заяв;</p> <ul style="list-style-type: none"> - створено набори даних необхідних для проведення розрахунку розміру збору за отримання спеціального дозволу на користування надрами (за виключенням угод про розподіл продукції) (обсяг товарної продукції гірничого підприємства – корисна копалина (мінеральної сировини) родовища або ділянки надр, ціну одиниці товарної продукції гірничого підприємства – видобутої корисної копалини (мінеральної сировини) на дату розрахунку, коефіцієнт переходу (частку) від сумарної вартості товарної продукції гірничого підприємств – корисної копалини (мінеральної сировини) родовища або ділянки надр до початкової ціни продажу спеціального дозволу на користування надрами); - здійснено розрахунок вартості вторинної (обробленої) геологічної інформації, що є державною власністю (за виключенням угод про розподіл продукції); - здійснено пошук, підбір, обробка матеріалів та надано інформацію про статус спеціальних дозволів та заяв на отримання, продовження строку, внесення змін до спеціального дозволу на користування надрами. <p>2. В частині надання інформації про стан родовищ корисних копалин забезпечення:</p> <ul style="list-style-type: none"> - здійснено пошук, підбір, обробка та надано інформацію щодо державної реєстрації робіт і досліджень, пов'язаних із геологічним вивченням надр; - здійснено пошук, підбір та обробка інформації щодо стану запасів родовищ корисних копалин відповідно до Державного балансу та кадастру, реєстру нафтових і газових свердловин, Державного реєстру артезіанських свердловин; - оброблено та перевірено інформацію по свердловинам, яку подано до Державного реєстру артезіанських свердловин України (оброблено, перевірено та зареєстровано 3 208 свердловини); - здійснено пошук, підбір та обробка матеріалів щодо небезпечних екзогенних геологічних процесів; - перевірено та узагальнено матеріали по масивах підземних вод та антропогенному навантаженню на підземні води; - підготовлено інформацію щодо стану запасів родовищ та можливих ділянок залягання корисних копалин для потреб оборони та відновлення країни у післявоєнний час; - надано інформацію щодо потенційних джерел водопостачання (водозабезпечення) в розрізі
--	--

	адміністративних областей, районів та територіальних громад, в тому числі у межах територій бойових дій; - забезпечено пошук та підбір геологічної інформації фондів геологічних матеріалів.
Послуги зі створення набору геопросторових даних та описових геологічних матеріалів не ліцензованих родовищ будівельної сировини в розрізі областей, районів та громад	Створено на базі ArcGIS сервера набори геопросторових даних у кількості – 3081 неліцензованих родовищ та 1833 перспективних ділянок будівельної сировини у розрізі областей, районів та громад.
Послуги з переведення в цифровий формат геологічної інформації та її розміщення у відкритому он-лайн доступі на офіційному веб-сайті підприємства ДНВП «Геоінформ України» та/ або надання у вигляді копій(в електронній формі)	Переведено в цифровий формат геологічну інформацію 328 книг та розміщено на офіційному веб-сайті підприємства ДНВП «Геоінформ України» та/ або надання у вигляді копій(в електронній формі)
Послуги з приведення у відповідність інформаційного середовища баз даних заяв та спеціальних дозволів з метою подачі заяв та пакетів документів на отримання(продовження , внесення змін тощо) спеціальних дозволів в електронній формі(АС ЕКН)	Налаштовано інформаційне середовище баз даних заяв та спеціальних дозволів з метою подачі заяв та пакетів документів на отримання (продовження, внесення змін тощо) спеціальних дозволів в електронній формі (АС ЕКН - автоматизована система Електронний кабінет надрокористувача), яка відповідає останнім законодавчим змінам, впровадженим постановою Кабінету Міністрів України від 26.07.2022 року № 836 «Про внесення змін до деяких постанов Кабінету Міністрів України щодо користування надрами» та здійснено доступ до інформації ЄДР для проведення посадовими особами Держгеонадр перевірок інформації поданої заявниками в документах на отримання, продовження строку дії спеціальних дозволів на користування надрами, їх переоформлення, внесення до них змін. Налаштовано інформаційне середовище баз даних заяв та спеціальних дозволів з метою подачі заяв та пакетів документів на отримання (продовження, внесення змін тощо) спеціальних дозволів в електронній формі (АС ЕКН - автоматизована система Електронний кабінет надрокористувача) буде розміщено за посиланням https://nadra.gov.ua .

2023 рік

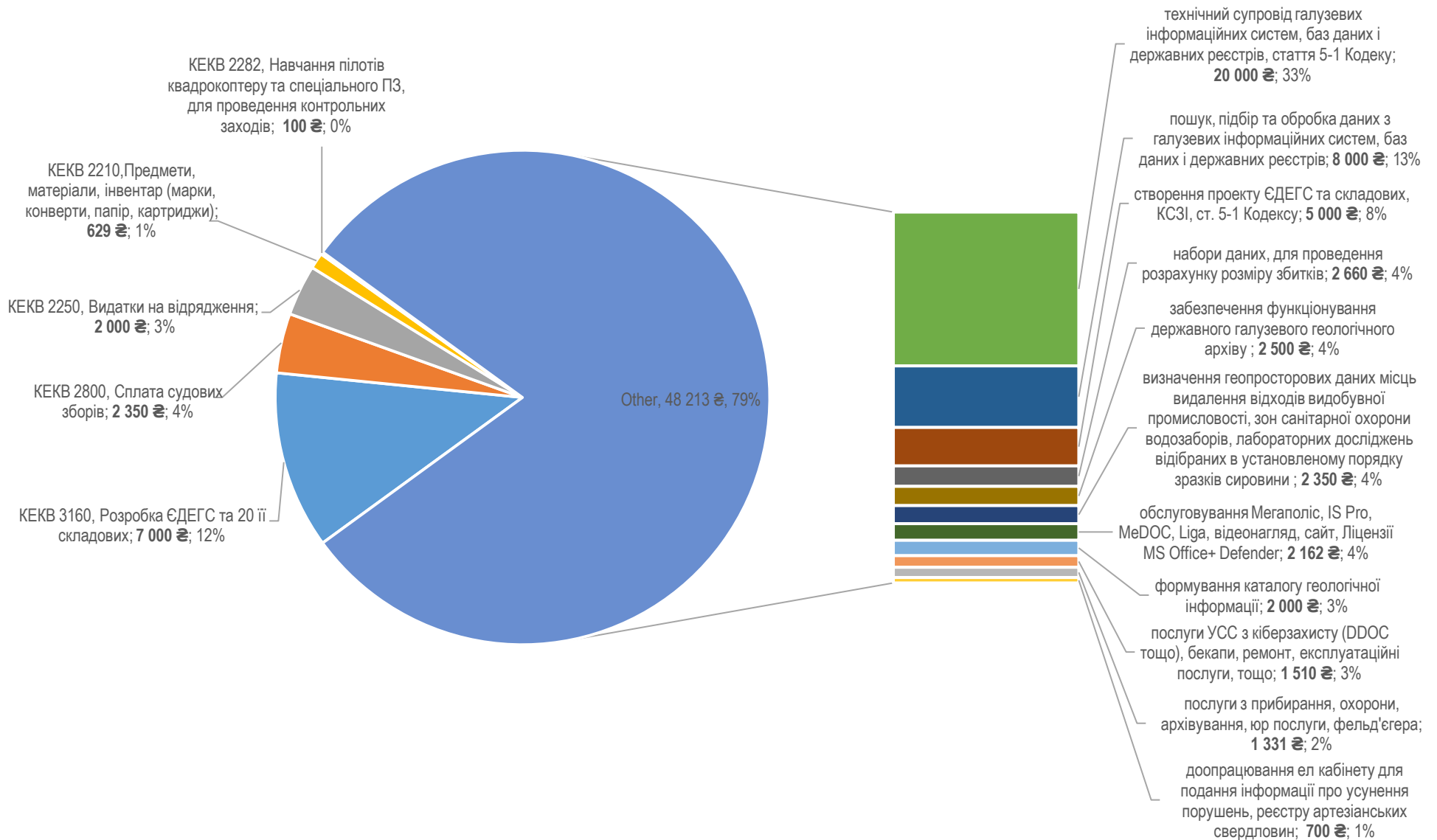
Найменування послуги	Результат
Послуги із пошуку, підбору та обробки даних галузевої геологічної інформаційної системи, геологічних баз даних та фондів геологічних	1. Забезпечено процес подачі заяв та документів для отримання (продовження, внесення змін тощо) спеціальних дозволів на користування надрами в електронній формі через інформаційне середовище АС ЕКН (автоматизована система «Електронний кабінет надрокористувача»);

<p>матеріалів, забезпечення процесу подачі заяв та документів для отримання, продовження строку дії, розширення меж, внесення змін до спеціальних дозволів на користування надрами в електронній формі</p>	<p>2. Забезпечено здійснення пошуку, підбору та обробки даних галузевої геологічної інформаційної системи, геологічних баз даних та фондів геологічної інформації для організації проведення аукціонів з продажу спеціальних дозволів на користування надрами;</p> <p>3. Забезпечено здійснення пошуку, підбору та обробки даних галузевої геологічної інформаційної системи, геологічних баз даних та фондів геологічної інформації для організації надання спеціальних дозволів на користування надрами без проведення аукціону;</p> <p>4. Забезпечено здійснення пошуку, підбору та обробки даних галузевої геологічної інформаційної системи, геологічних баз даних та фондів геологічної інформації для організації доступу до геологічної інформації та інформації про стан родовищ корисних копалин;</p> <p>5. Забезпечено здійснення пошуку, підбору та обробки даних інформаційних систем, геологічних баз даних та фондів геологічної інформації (у разі потреби) для забезпечення доступу до інформації про стан родовищ корисних копалин, з метою здійснення Департаментом правового забезпечення Держгеонадр судово-претензійної роботи та забезпечення взаємодії з правоохоронними органами;</p> <p>6. Забезпечено здійснення пошуку, підбору та обробки даних галузевої геологічної інформаційної системи, геологічних баз даних та фондів геологічної інформації для забезпечення доступу до геологічної інформації та інформації про стан родовищ корисних копалин під час організації здійснення Держгеонадрами державного геологічного контролю.</p>
<p>Приведення у відповідність інформаційного середовища баз даних заяв та спеціальних дозволів на користування надрами з метою подачі заяв та пакетів документів на отримання (продовження строку дії, внесення змін тощо) спеціальних дозволів на користування надрами (АС ЕКН) до вимог Закону України «Про внесення змін до деяких законодавчих актів України щодо удосконалення законодавства у сфері користування надрами» від 01.12.2022 року № 2805-ІХ</p>	<p>Приведено АС ЕКН до вимог норм Кодексу України про надра, Закону України "Про нафту і газ" з урахуванням змін, що внесені до цих законодавчих актів Законом України «Про внесення змін до деяких законодавчих актів України щодо удосконалення законодавства у сфері користування надрами» від 01.12.2022 № 2805-ІХ (далі – Закон № 2805-ІХ).</p>
<p>Приведення переліку корисних копалин та величини запасів і ресурсів твердих корисних копалин, підземних вод, лікувальних</p>	<p>Проведено аналіз, співставлення та сформовано перелік геопросторових даних родовищ корисних копалин, що обліковуються Держбалансом з геопросторовими даними об'єктів природо-заповідного фонду, водоохоронних зон,</p>

<p>грязей та ропи, що обліковуються Держбалансом та які не розробляються у відповідність до Класифікації запасів і ресурсів корисних копалин державного фонду надр та Перелікам корисних копалин загальнодержавного та місцевого значення</p>	<p>просторових меж населених пунктів з метою виявлення об'єктів обліку Держбалансу, розробка яких неможлива.</p>
<p>Послуги зі створення набору геопросторових даних масивів та факторів антропогенних впливів на кількісний та якісний стан підземних вод для забезпечення моніторингу їх екологічного стану</p>	<p>Узагальнено результати геологорозвідувальних робіт з виділення масивів підземних вод, антропогенного навантаження на масиви підземних вод (далі МПВ), створення набору геопросторових даних масивів та факторів антропогенних впливів на кількісний та якісний стан підземних вод відповідно до вимог Водної рамкової Директиви Європейського Союзу для розроблення Планів управління річковими басейнами з визначення масивів підземних вод, основних антропогенних впливів на кількісний та якісний стан підземних вод та картування системи моніторингу масивів підземних вод районів річкових басейнів Дніпра, Дністра, Дунаю, Південного Бугу, Дону, Вісли, річок Причорномор'я та річок Приазов'я.</p>
<p>Налаштування інформаційного середовища баз даних заяв та документів для державної реєстрації геологорозвідувальних робіт (робіт і досліджень, пов'язаних із геологічним вивченням надр) в електронній формі відповідно до частини третьої статті 5¹ Кодексу України про надра</p>	<p>Налаштовано інформаційне середовище електронного кабінету надрокористувача з метою подання заяв та документів для державної реєстрації геологорозвідувальних робіт (робіт і досліджень, пов'язаних із геологічним вивченням надр) в електронній формі, їх опрацювання та державна реєстрація, а саме:</p> <ul style="list-style-type: none"> - налаштовано інформаційне середовище електронного кабінету надрокористувача, що дає змогу надрокористувачу подати заяву та документи для державної реєстрації геологорозвідувальних робіт (робіт і досліджень, пов'язаних із геологічним вивченням надр) в електронній формі; - створено автоматизоване робоче місце державної реєстрації геологорозвідувальних робіт (робіт і досліджень, пов'язаних із геологічним вивченням надр) для передачі та присвоєння реєстраційного номеру РДГВН; - створено автоматизоване робоче місце державної реєстрації геологорозвідувальних робіт (робіт і досліджень, пов'язаних із геологічним вивченням надр) для опрацювання, перевірки.
<p>Опрацювання, верифікація та внесення відомостей про первинну геологічну інформацію, що є державною власністю, поданих державними геологічними підприємствами, які належать до сфери управління Державної служби геології та надр України, до Каталогу</p>	<ul style="list-style-type: none"> - опрацювано, верифіковано та внесено подані державними геологічними підприємствами, які належать до сфери управління Держгеонадр, повідомлення про геологічну інформацію та специфікації первинної геологічної інформації за формами, наведеними у додатках 1 та 3 до Положення про Каталог, шляхом заповнення електронних форм відповідних документів на вебсайті Каталогу; - надано інформацію про обсяг відомостей про первинну геологічну інформацію, що є державною

<p>відомостей про геологічну інформацію</p>	<p>власністю, верифікованих та внесених до Каталогу за відомостями, поданих державними геологічними підприємствами, які належать до сфери управління Держгеонадр;</p> <ul style="list-style-type: none"> - забезпечено виконання інших функцій, передбачених пунктом 6 розділу IV Положення про Каталог
<p>Налаштування інформаційного середовища щодо внесення інформації про кількісні характеристики корисної копалини та геопросторові дані родовищ корисних копалин за результатами проведення державної експертизи та оцінки запасів і ресурсів для ЄДЕГС</p>	<ul style="list-style-type: none"> - налаштовано онлайн-сервіси внесення інформації про кількісні характеристики корисної копалини та геопросторові дані родовищ корисних копалин за результатами проведення державної експертизи та затвердження / апробації запасів (ресурсів) корисних копалин до єдиної державної електронної геоінформаційної системи користування надрами ДКЗ України з можливістю: <ul style="list-style-type: none"> - завантажено електронну версію протоколів ДКЗ України; - заповнено бази даних «Протоколи ДКЗ»; - завантажено shp файлу плану підрахунку запасів родовища.
<p>Налаштування інформаційного середовища електронного кабінету надрокористувача з метою подачі форм звітності щодо обліку запасів корисних копалин у електронній формі (форми № 5-гр, 7-гр) та надання доступу до поданих користувачами надр форм звітності</p>	<ul style="list-style-type: none"> - налаштовано онлайн-сервіси забезпечення подання щорічної звітності щодо обліку запасів корисних копалин надрокористувачами згідно з формами звітності 5-гр (тверді горючі, металічні та неметалічні корисні копалини) та 7-гр (підземні води) у електронному кабінеті надрокористувача; - забезпечено автоматизоване зведення даних поданих надрокористувачами у щорічних формах звітності щодо обліку запасів корисних копалин, видобутку та використання підземних вод; - відображено форми звітності щодо обліку запасів корисних копалин та видобутку та використання підземних вод, що подаються користувачами надр через електронний кабінет єдиної державної електронної геоінформаційної системи користування надрами та електронний кабінет надрокористувача.

Кошторис 2024 року



ЗМІСТ

I. Опис поточної ситуації у сфері геологічного вивчення та раціонального використання надр.....	1
Стратегічні цілі державної політики, на досягнення яких спрямована реалізація бюджетної програми	6
II. Обсяг та складові витрат державного бюджету у відповідній сфері	33
Дослідження здійснення видатків з оплати праці	36
Виконання кошторису витрат за 2023 рік	38
Кількісні та якісні показники, які характеризують стан відповідної сфери	43
Паспорт бюджетної програми на 2020 рік	43
Паспорт бюджетної програми на 2021 рік	50
Паспорт бюджетної програми на 2022 рік	56
Паспорт бюджетної програми на 2023 рік	65
Перелік публічних послуг, які надаються за рахунок бюджетних коштів, та отримувачів/користувачів і надавачів цих послуг	70
Рівень забезпечення потреб та задоволення інтересів жінок і чоловіків та/або їх груп	73
Узагальнена інформація про результати оцінки ефективності реалізації державної політики та відповідних витрат державного бюджету з відповідними висновками щодо:	77
Огляд проекту кошторису на 2024 рік	89
III. Варіанти досягнення цілі огляду	92
Порівняння варіантів	97
IV. Пропозиції робочої групи щодо оптимального варіанта для досягнення цілі огляду	99
V. ОКРЕМІ ПОЗИЦІЇ ЧЛЕНІВ РОБОЧОЇ ГРУПИ	99

**Додаток
до Звіту про огляд витрат
державного бюджету у
сфері геологічного
вивчення та
раціонального
використання надр**

Окрема позиція члена робочої групи – ПЕТРЕНКА Артема Сергійовича – Виконавчого директора Асоціації газовидобувних компаній України

Детальний аналіз Звіту про проведення огляду витрат державного бюджету у сфері геологічного вивчення та раціонального використання надр за 2020-2022 роки (далі – «Звіт») дає підстави стверджувати, що Звіт розкриває питання необхідності удосконалення механізмів реалізації державної політики у сфері, зокрема процедур надання послуг та підвищення ефективності і результативності управління Держгеонадрами бюджетними коштами.

Мною, як експертом нафтогазовидобувної галузі, позитивно оцінюються ефекти, зокрема, від впровадження електронної системи здійснення дозвільних процедур у сфері надрокористування реалізованого шляхом проведення електронних торгів.

Зазначений механізм, завдяки забезпеченню конкретності та прозорості однозначно виявився успішним. Протягом 2019-2023 рр. на е-аукціоні продано 30 ділянок загальною вартістю майже 2.8 млрд грн та площею 4 445 км². При цьому, механізм працюватиме й надалі, так на 2023-2024+ рр. вже готовий список перспективних ділянок, які будуть запропоновані інвесторам, їх кількість складає 38 ділянок орієнтовною загальною початковою вартістю близько 790 млн і загальною площею 5 100 км².

Пропозиції робочої групи щодо оптимального варіанта для досягнення цілі Звіту, які передбачають:

- формування системного підходу до розроблення законодавчих актів для забезпечення розвитку геологічної галузі в частині включення плати (збору) за компенсацію вартості первинної та вторинної геологічної інформації до складу спецфонду держбюджету;
- упорядкування питання повноважень Державного уповноваженого органу з реалізації УРП (надання певних функцій ПрАТ НАК «Надра України»).

Разом з тим однією із пропозицій зазначеною в Звіті є внесення зміни до Кодексу про надра в частині розширення переліку підстав

зупинення дії спецдозволу, шляхом додання інформації ДПС щодо наявності податкового боргу з рентних платежів, з подальшим позовом до суду.

Прошу звернути увагу на наступне:

1. Питання щодо створення спеціального фонду з метою врегулювання питання стабільного джерела покриття видатків на реалізацію покладених на Держгеонадра функцій та завдань, може бути підтримане. При цьому під час розроблення законодавчих актів з питань включення плати (збору) за компенсацію вартості первинної та вторинної геологічної інформації до складу спецфонду держбюджету необхідно розуміти який саме об'єм фінансування є необхідним для вирішення зазначених питань.

Поряд з цим, на моє переконання, вкрай важливо, з метою стабільного залучення інвестицій у сферу надрокористування, забезпечити стабільність (незмінність) підходу розміру такої плати (збору) та недопущення її підвищення.

2. Щодо закріплення додаткових повноважень за ПрАТ НАК «Надра України», варто зазначити наступне.

Механізм роботи з УРП є відносно новим, як для інвесторів, так і для держави, така новизна беззаперечно пов'язана із рядом викликів, які, в тому числі планується вирішити за допомогою прийняття ВРУ законопроекту № 4344 від 09.11.2020 р. «Про внесення змін до деяких законодавчих актів щодо стимулювання розвитку нафтогазовидобувної галузі».

Поряд з цим, слід звернути увагу, що Закон України «Про угоди про розподіл продукції» встановлює, що сторонами УРП виступають інвестор (інвестори) і держава в особі Кабінету Міністрів України, а з метою участі держави у виконанні укладеної УРП Кабмін може надати необхідні повноваження центральному органу виконавчої влади. Разом з тим Кабмін безпосередньо відповідає за дотримання умов угоди державою.

Відповідно, питання передачі ПрАТ НАК «Надра України» повноважень зазначених у Звіті, потребує додаткового ґрунтового аргументування з метою визначення необхідності внесення змін до чинного законодавства і може бути здійснено виключно у випадку підтримки таких змін ВРУ.

3. Щодо пропозиції розширення положень передбачених Кодексом України про надра в частині збільшення підстав для зупинення дії спецдозволу у зв'язку із наявністю податкового боргу з рентних платежів.

Як відомо, стаття 26 Закону України «Про нафту і газ» встановлює, що зупинення дії спеціального дозволу на користування нафтогазоносними надрами з підстав невиконання користувачем нафтогазоносних надр у встановлений строк приписів щодо усунення порушення вимог законодавства, відповідної угоди про умови користування надрами та передбаченої нею програми робіт, виданих за результатами проведення

заходів державного геологічного контролю може бути здійснене виключно за рішенням суду.


Поряд з цим, дійсно, постановою Кабінету Міністрів України від 13 березня 2022 р. № 303 припинено проведення планових та позапланових заходів державного нагляду (контролю) на період воєнного стану.

При цьому чинна редакція пункту 2 зазначеної постанови передбачає, що на підставі рішення відповідного центрального органу виконавчої влади дозволяється здійснення позапланових заходів державного нагляду (контролю) за наявності загрози, що має негативний вплив на права, законні інтереси, життя та здоров'я людини, захист навколишнього природного середовища та забезпечення безпеки держави, а також для виконання міжнародних зобов'язань України.

При цьому відповідно підпункту 1 пункту 3 Положення про Міністерство захисту довкілля та природних ресурсів України, затвердженого постановою Кабінету Міністрів України від 25 червня 2020 р. № 614 одним із основних завдань Міндовкілля є забезпечення формування державної політики у сфері охорони навколишнього природного середовища та геологічного вивчення та раціонального використання надр.

Таким чином, якщо на практиці в умовах воєнного стану наявна проблематика щодо перевірки користувачів надр у зв'язку із обмеженнями щодо здійснення заходів державного нагляду (контролю), вбачається, що таке питання може бути врегульовано шляхом прийняття відповідного рішення Міндовкіллям.

**Член робочої групи –
Виконавчий директор
Асоціації газодобувних
компаній України**



ПЕТРЕНКО А.С.

**Додаток
до Звіту про огляд витрат
державного бюджету у сфері
геологічного вивчення та
раціонального використання надр**

Окрема позиція членів робочої групи:

Галюка Сергія Анатолійовича – начальника відділу фінансів ЖКГ Департаменту фінансів паливно-енергетичного комплексу та майнових відносин Міністерства фінансів України;

Романчука Володимира Сергійовича – заступника директора Департаменту видатків бюджету органів влади – начальника відділу державних органів.

Щодо визначення джерел фінансування діяльності Державної служби геології та надр України.

У підпункті 1.3 «Фінансово-економічне обґрунтування» пункту 1 «Опис варіанта 1» частини III «Варіанти досягнення цілі огляду» проекту Звіту визначено, що законодавчо закріплена норма «власних надходжень» Держгеонадр є основною умовою досягнення цілі державної політики у сфері геологічного вивчення надр.

Проте, запропоновані у цьому розділі шляхи врегулювання питання включення плати (збору) за компенсацію вартості первинної та вторинної геологічної інформації до складу спеціального фонду державного бюджету не узгоджуються з визначенням власних надходжень бюджетних установ, у розумінні статті 13 Бюджетного кодексу України.

Щодо запропонованих редакцій змін до Бюджетного кодексу України та Кодексу України про надра

Відповідно до Регламенту Кабінету Міністрів України, затвердженого постановою Кабінету Міністрів України від 18.07.2007 № 950, розробниками проектів законів, що вносяться у порядку законодавчої ініціативи Кабінетом Міністрів України на розгляд Верховної Ради України є, зокрема, міністерства та інші центральні органи виконавчої влади відповідно до їх компетенції (пункт 2 § 33 та пункт 1 § 70 Регламенту).

Регламентом Кабінету Міністрів України також врегульовано порядок підготовки, погодження та розгляду законопроектів, що вносяться у порядку законодавчої ініціативи Кабінетом Міністрів на розгляд Верховної Ради.

Таким чином **редакційні зміни** до Бюджетного кодексу України та Кодексу України про надра, які спрямовані на реалізацію **варіанта 1** досягнення цілі огляду щодо механізму фінансового забезпечення функціонування та організації діяльності центрального органу виконавчої влади, що реалізує державну політику у сфері геологічного вивчення та раціонального використання надр, не є нормою цього Звіту і мають опрацьовуватися в подальшому в порядку, визначеному Регламентом Кабінету Міністрів України.

Щодо оплати праці працівників Держгеонадра

У розділі I звіту зазначено як пропозиція з вирішення кадрових питань, що фактичний розмір оплати праці працівників Держгеонадра не сприяє притоку фахових спеціалістів на державну службу та необхідно ініціювати перегляд розмірів заробітних плат для їх доведення до рівня середніх по галузі.

Водночас згідно із Законом України «Про Державний бюджет України на 2024 рік» (далі – Закон) з 01.01.2024 запроваджено нову модель оплати праці державних службовців на основі класифікації посад державної служби.

У Законі за єдиними підходами затверджено для органів державної влади фонд оплати праці та запроваджено нові прозорі підходи до класифікації посад, що забезпечить отримання працівниками тієї заробітної плати, яка відповідатиме їх інтелектуальним внескам у діяльність структурного підрозділу і державного органу в цілому.

З урахуванням запровадження нової системи оплати праці Держгеонадра за бюджетною програмою за КПКВК 2704010 «Керівництво та управління у сфері геологічного вивчення та використання надр» затверджено видатки на оплату праці в обсязі 47 110,2 тис. гривень, що на 17 697,9 тис. грн або 60% більше ніж у 2023 році.

З урахуванням наведеного порушене питання вважаємо не актуальним.

Член робочої групи – начальник
відділу фінансів ЖКГ Департаменту
фінансів паливно-енергетичного
комплексу та майнових відносин
Міністерства фінансів України



Галюк С.А.

Член робочої групи - заступника
директора Департаменту видатків
бюджету органів влади – начальника
відділу державних органів
Міністерства фінансів України



Романчук В.С.