

АКТ
приймання-передачі

Комісія з питань передачі об'єктів зі сфери управління Фонду державного майна України до сфери управління Міністерства захисту довкілля та природних ресурсів України на баланс парку-пам'ятки садового-паркового мистецтва загальнодержавного значення «Межигір'я», утворена відповідно до наказу Міндовкілля від 13.11.2024 №1443 «Про утворення комісії з питань передачі об'єктів» та наказу Міндовкілля від 02.12.2024 №1566 «Про внесення змін до додатку 1 до наказу Міндовкілля від 13.11.2024 № 1443», у складі:

Голова Комісії:

ЮХИМЧУК Ольга Юрївна - заступник Міністра з питань європейської інтеграції.

Члени Комісії:

БАСАРАБ Олександр Вікторович - начальник відділу благоустрою парку-пам'ятки садово-паркового мистецтва загальнодержавного значення «Межигір'я» (за згодою);

БЛОХІН Юрій Іванович – начальник відділу господарського забезпечення парку-пам'ятки садово-паркового мистецтва загальнодержавного значення «Межигір'я» (за згодою);

БУРДАНОВА Марина Сергїївна - провідний економіст фінансово-економічного відділу парку-пам'ятки садово-паркового мистецтва загальнодержавного значення «Межигір'я» (за згодою);

ВЕЛИКИХ Лариса Олександрівна - начальник відділу майна на тимчасово окупованих територіях Департаменту супроводження санкційного майна та майна на тимчасово окупованих територіях Фонду державного майна України (за згодою);

ГРИГОРСЬКИЙ Олег Ярославович - головний спеціаліст відділу управління об'єктами державної власності Управління ресурсного забезпечення Міністерства захисту довкілля та природних ресурсів України;

ДЕРКАЧ Ірина Володимирівна - провідний юрисконсульт юридичного сектору парку-пам'ятки садово-паркового мистецтва загальнодержавного значення «Межигір'я» (за згодою);

ЗАЙКА Анатолій Володимирович - головний спеціаліст відділу розвитку природних територій та об'єктів природно-заповідного фонду Департаменту природно-заповідного фонду та біорізноманіття Міністерства захисту довкілля та природних ресурсів України;

МАТВЄЄВ Сергій Ростиславович - заступник директора департаменту – начальник відділу розвитку природних територій та об'єктів природно-заповідного фонду Департаменту природно-заповідного фонду та біорізноманіття Міністерства захисту довкілля та природних ресурсів України;

РОКІТЕНЕЦЬ Олена Станіславівна - провідний бухгалтер відділу бухгалтерського обліку та звітності парку-пам'ятки садово-паркового мистецтва загальнодержавного значення «Межигір'я» (за згодою);

СНІТКО Олександр Сергїйович - начальник Управління ресурсного забезпечення Міністерства захисту довкілля та природних ресурсів України Міністерства захисту довкілля та природних ресурсів України;

ТАНЦЮРА Михайло Валерійович - головний спеціаліст відділу припинення Департаменту банкрутства та припинення за рішенням власника Фонду державного майна України (за згодою).

Об'єкти передачі розміщені за адресою:

1. Київська область, Вишгородський район, с. Нові Петрівці, вул. Франка Івана, будинок 19,

належить: Фонд державного майна України,
(найменування підприємства, установи та організації, що передає)

передається: Міністерство захисту довкілля та природних ресурсів України.
(найменування підприємства, установи та організації, що приймає)

2. Київська область, Вишгородський район, с. Нові Петрівці, вул. Франка Івана, будинок 18,

належить: Фонд державного майна України,
(найменування підприємства, установи та організації, що передає)

передається: Міністерство захисту довкілля та природних ресурсів України.
(найменування підприємства, установи та організації, що приймає)

3. Київська область, Вишгородський район, с. Нові Петрівці, вул. Франка Івана, будинок 20,

належить: Фонд державного майна України,
(найменування підприємства, установи та організації, що передає)

передається: Міністерство захисту довкілля та природних ресурсів України.
(найменування підприємства, установи та організації, що приймає)

4. Київська область, Вишгородський район, с. Сухолуччя, «Акація» урочище, будинок 1,

належить: Фонд державного майна України,
(найменування підприємства, установи та організації, що передає)

передається: Міністерство захисту довкілля та природних ресурсів України.
(найменування підприємства, установи та організації, що приймає)

Комісія установила:

1. До складу цілісного майнового комплексу, що передається, належать:

_____ (перелік облікових одиниць згідно з балансом)

Загальні відомості:

загальна площа будівель та споруд (по об'єктно) _____ кв. метрів

площа земельної ділянки _____ гектарів

загальна площа житлового будинку _____ кв. метрів

кількість квартир _____

Вартість основних фондів:

відновна вартість _____ тис. гривень

залишкова вартість _____ тис. гривень

2. До складу нерухомого майна, що передається, належить:

2.1. Об'єкт: Центр відпочинку та здоров'я (реєстраційний номер 2738638032100), розміщений за адресою: Київська область, Вишгородський район, с. Нові Петрівці, вул. Франка Івана, будинок 19, до складу якого входять:

Котельня, літ. Н1

(найменування об'єкта передачі)

Балансоутримувач: Державне підприємство «Управління справами Фонду державного майна України», м. Київ, вул. Генерала Алмазова, 18/9 код ЄДРПОУ 39950170

(повне найменування, місцезнаходження та ідентифікаційний код юридичної особи)

Загальні відомості:

рік введення в експлуатацію _____
будівельний об'єм (загальний) _____ куб. метрів
площа забудови (загальна) _____ кв. метрів
площа земельної ділянки _____ гектарів
загальна площа житлового будинку _____ кв. метрів
кількість квартир _____

Вартість основних фондів:

відновна вартість _____ тис. гривень
залишкова вартість _____ тис. гривень

Інші відомості: Візуально встановлено деформація поверхонь навколишнього вимощення замощення фундаменту, наявні пошкодження внутрішньої частини будівлі та протікання даху, тріщини та вибоїни мурування зовнішніх стін будинку, присутні елементи корозії димової труби, в частині приміщення на поверхні стелі та стін спостерігається сліди залиття з покрівлі.

Насосна станція пожежогасіння літ.Х2

(найменування об'єкта передачі)

Балансоутримувач: Державне підприємство «Управління справами Фонду державного майна України» м. Київ, вул. Генерала Алмазова, 18/9, код ЄДРПОУ 39950170

(повне найменування, місцезнаходження та ідентифікаційний код юридичної особи)

Загальні відомості:

рік введення в експлуатацію _____
будівельний об'єм (загальний) _____ куб. метрів
площа забудови (загальна) _____ 62,7 _____ кв. метрів
площа земельної ділянки _____ гектарів
загальна площа житлового будинку _____ кв. метрів
кількість квартир _____

Вартість основних фондів:

відновна вартість _____ тис. гривень
залишкова вартість _____ тис. гривень

Інші відомості: Візуально встановлено деформація навколишнього вимощення, замощення фундаменту, на зовнішніх стінах будинку проходять тріщини, фасадна частина споруди має пошкодження декоративних елементів.

ТП 7305 літ.Ф1

(найменування об'єкта передачі)

Балансоутримувач: Державне підприємство «Управління справами Фонду державного майна України», м. Київ, вул. Генерала Алмазова, 18/9 код ЄДРПОУ 39950170

(повне найменування, місцезнаходження та ідентифікаційний код юридичної особи)

Загальні відомості:

рік введення в експлуатацію _____
будівельний об'єм (загальний) _____ куб. метрів
площа забудови (загальна) _____ кв. метрів
площа земельної ділянки _____ гектарів
загальна площа житлового будинку _____ кв. метрів
кількість квартир _____

Вартість основних фондів:

відновна вартість _____ тис. гривень
залишкова вартість _____ тис. гривень

Інші відомості: Візуально встановлено тріщини мурування зовнішніх стін будинку, пошкодження декоративних елементів.

Пожежний резервуар, літ. DCCL

(найменування об'єкта передачі)

Балансоутримувач: **Державне підприємство «Управління справами Фонду державного майна України» м. Київ, вул. Генерала Алмазова, 18/9, код ЄДРПОУ 39950170**

(повне найменування, місцезнаходження та ідентифікаційний код юридичної особи)

Загальні відомості:

рік введення в експлуатацію _____
будівельний об'єм (загальний) _____ куб. метрів
площа забудови (загальна) _____ кв. метрів
площа земельної ділянки _____ гектарів
загальна площа житлового будинку _____ кв. метрів
кількість квартир _____

Вартість основних фондів:

відновна вартість _____ тис. гривень
залишкова вартість _____ тис. гривень

Інші відомості: Візуально встановлено ушкодження іржею металевої частини резервуару, непофарбований.

Пожежний резервуар літ. DCCXLVIX

(найменування об'єкта передачі)

Балансоутримувач: **Державне підприємство «Управління справами Фонду державного майна України» м. Київ, вул. Генерала Алмазова, 18/9 код ЄДРПОУ 39950170**

(повне найменування, місцезнаходження та ідентифікаційний код юридичної особи)

Загальні відомості:

рік введення в експлуатацію _____
будівельний об'єм (загальний) _____ куб. метрів
площа забудови (загальна) _____ кв. метрів
площа земельної ділянки _____ гектарів
загальна площа житлового будинку _____ кв. метрів
кількість квартир _____

Вартість основних фондів:

відновна вартість _____ тис. гривень
залишкова вартість _____ тис. гривень

Інші відомості: Візуально встановлено ушкодження іржею металевої частини резервуару, непофарбований.

Склад зберігання овочів та продуктів, літ. Л1

(найменування об'єкта передачі)

Балансоутримувач: **Державне підприємство «Управління справами Фонду державного майна України», вул. Генерала Алмазова, 18/9 код ЄДРПОУ 39950170**

(повне найменування, місцезнаходження та ідентифікаційний код юридичної особи)

Загальні відомості:

рік введення в експлуатацію _____
будівельний об'єм (загальний) _____ куб. метрів
площа забудови (загальна) _____ 246,3 _____ кв. метрів
площа земельної ділянки _____ гектарів
загальна площа житлового будинку _____ кв. метрів
кількість квартир _____

Вартість основних фондів:

відновна вартість _____ тис. гривень

залишкова вартість _____ тис. гривень

Інші відомості: Візуально встановлено тріщини мурування зовнішніх стін будинку, фасадна частина має пошкодження декоративних елементів.

Лабораторія, літ. Ю3

(найменування об'єкта передачі)

Балансоутримувач: **Державне підприємство «Управління справами Фонду державного майна України» м. Київ, вул. Генерала Алмазова, 18/9 код ЄДРПОУ 39950170**

(повне найменування, місцезнаходження та ідентифікаційний код юридичної особи)

Загальні відомості:

загальна площа будівель та споруд (пооб'єктно) _____ кв. метрів

площа земельної ділянки _____ гектарів

загальна площа житлового будинку _____ 351,1 _____ кв. метрів

кількість квартир _____

Вартість основних фондів:

відновна вартість _____ тис. гривень

залишкова вартість _____ тис. гривень

Інші відомості: Візуально встановлено елементи фізичного зносу будівлі.

Тепличний комплекс літ.М3

(найменування об'єкта передачі)

Балансоутримувач: **Державне підприємство «Управління справами Фонду державного майна України» м. Київ, вул. Генерала Алмазова, 18/9 код ЄДРПОУ 39950170**

(повне найменування, місцезнаходження та ідентифікаційний код юридичної особи)

Загальні відомості:

рік введення в експлуатацію _____

будівельний об'єм (загальний) _____ куб. метрів

площа забудови (загальна) _____ 2553,6 _____ кв. метрів

площа земельної ділянки _____ гектарів

загальна площа житлового будинку _____ кв. метрів

кількість квартир _____

Вартість основних фондів:

відновна вартість _____ тис. гривень

залишкова вартість _____ тис. гривень

Інші відомості: Візуально встановлено в середині теплиці часткове порушення цілісності скла перекриття, часткове порушення цілісності стяжки підлоги. Зовнішні пошкодження комплексу, зокрема верхньої скляної частини комплексу.

Господарський блок, літ.Ц2

(найменування об'єкта передачі)

Балансоутримувач: **Державне підприємство «Управління справами Фонду державного майна України» м. Київ, вул. Генерала Алмазова, 18/9 код ЄДРПОУ 39950170**

(повне найменування, місцезнаходження та ідентифікаційний код юридичної особи)

Загальні відомості:

рік введення в експлуатацію _____

будівельний об'єм (загальний) _____ куб. метрів

площа забудови (загальна) _____ 1068,9 _____ кв. метрів

площа земельної ділянки _____ гектарів

загальна площа житлового будинку _____ кв. метрів

кількість квартир _____

Вартість основних фондів:

відновна вартість _____ тис. гривень

залишкова вартість _____ тис. гривень

Інші відомості: Візуально встановлено фасад споруди має вибоїни та сколи на зовнішньому оздобленні.

Кормовий бункер літ. DCCLI.

(найменування об'єкта передачі)

Балансоутримувач: **Державне підприємство «Управління справами Фонду державного майна України» м. Київ, вул. Генерала Алмазова, 18/9 код ЄДРПОУ 39950170**

(повне найменування, місцезнаходження та ідентифікаційний код юридичної особи)

Загальні відомості:

рік введення в експлуатацію _____ куб. метрів

будівельний об'єм (загальний) _____ кв. метрів

площа забудови (загальна) _____ гектарів

площа земельної ділянки _____ кв. метрів

загальна площа житлового будинку _____

кількість квартир _____

Вартість основних фондів:

відновна вартість _____ тис. гривень

залишкова вартість _____ тис. гривень

Інші відомості: Візуально встановлено металева частина ушкоджена іржею, непофарбована.

Кормові бункера літ. DCCLII

(найменування об'єкта передачі)

Балансоутримувач: **Державне підприємство «Управління справами Фонду державного майна України» м. Київ, вул. Генерала Алмазова, 18/9 код ЄДРПОУ 39950170**

(повне найменування, місцезнаходження та ідентифікаційний код юридичної особи)

Загальні відомості:

рік введення в експлуатацію _____ куб. метрів

будівельний об'єм (загальний) _____ кв. метрів

площа забудови (загальна) _____ гектарів

площа земельної ділянки _____ кв. метрів

загальна площа житлового будинку _____

кількість квартир _____

Вартість основних фондів:

відновна вартість _____ тис. гривень

залишкова вартість _____ тис. гривень

Інші відомості: Візуально встановлено металева частина ушкоджена іржею, непофарбована.

Страусятник, літ. Ю2,

(найменування об'єкта передачі)

Балансоутримувач: **Державне підприємство «Управління справами Фонду державного майна України» м. Київ, вул. Генерала Алмазова, 18/9 код ЄДРПОУ 39950170**

(повне найменування, місцезнаходження та ідентифікаційний код юридичної особи)

Загальні відомості:

рік введення в експлуатацію _____ куб. метрів

будівельний об'єм (загальний) _____ кв. метрів

площа забудови (загальна) 65,3 гектарів

площа земельної ділянки _____ кв. метрів

загальна площа житлового будинку _____

кількість квартир _____

Вартість основних фондів:

відновна вартість _____ тис. гривень

залишкова вартість _____ тис. гривень

Інші відомості: Візуально встановлено нижня частина зовнішніх дерев'яних огорожувальних конструкцій та вимощення навколо має значні елементи фізичного зносу.

Вольєр для декоративних птахів, літ. Ш2

(найменування об'єкта передачі)

Балансоутримувач: **Державне підприємство «Управління справами Фонду державного майна України» м. Київ, вул. Генерала Алмазова, 18/9 код ЄДРПОУ 39950170**

(повне найменування, місцезнаходження та ідентифікаційний код юридичної особи)

Загальні відомості:

рік введення в експлуатацію _____ куб. метрів

будівельний об'єм (загальний) _____ куб. метрів

площа забудови (загальна) 36,7 кв. метрів

площа земельної ділянки _____ гектарів

загальна площа житлового будинку _____ кв. метрів

кількість квартир _____

Вартість основних фондів:

відновна вартість _____ тис. гривень

залишкова вартість _____ тис. гривень

Інші відомості: Візуально встановлено нижня частина зовнішніх дерев'яних огорожувальних конструкцій та вимощення навколо має значні елементи фізичного зносу.

Вівчарня, літ. Ш2,

(найменування об'єкта передачі)

Балансоутримувач: **Державне підприємство «Управління справами Фонду державного майна України» м. Київ, вул. Генерала Алмазова, 18/9 код ЄДРПОУ 39950170**

(повне найменування, місцезнаходження та ідентифікаційний код юридичної особи)

Загальні відомості:

рік введення в експлуатацію _____

будівельний об'єм (загальний) _____ куб. метрів

площа забудови (загальна) 48,5 кв. метрів

площа земельної ділянки _____ гектарів

загальна площа житлового будинку _____ кв. метрів

кількість квартир _____

Вартість основних фондів:

відновна вартість _____ тис. гривень

залишкова вартість _____ тис. гривень

Інші відомості: Візуально встановлено нижня частина зовнішніх дерев'яних огорожувальних конструкцій та вимощення навколо має значні елементи фізичного зносу.

Вольєр для домашніх тварин, літ. Л3

(найменування об'єкта передачі)

Балансоутримувач: **Державне підприємство «Управління справами Фонду державного майна України» м. Київ, вул. Генерала Алмазова, 18/9 код ЄДРПОУ 39950170**

(повне найменування, місцезнаходження та ідентифікаційний код юридичної особи)

Загальні відомості:

рік введення в експлуатацію _____

будівельний об'єм (загальний) _____ куб. метрів

площа забудови (загальна) 78,0 кв. метрів

площа земельної ділянки _____ гектарів

загальна площа житлового будинку _____ кв. метрів

кількість квартир _____

Вартість основних фондів:

відновна вартість _____ тис. гривень

залишкова вартість _____ тис. гривень

Інші відомості: Візуально встановлено нижня частина зовнішніх дерев'яних огорожувальних конструкцій та вимощення навколо має значні елементи фізичного зносу.

Побутові приміщення, літ. КЗ

(найменування об'єкта передачі)

Балансоутримувач: **Державне підприємство «Управління справами Фонду державного майна України» м. Київ, вул. Генерала Алмазова, 18/9 код ЄДРПОУ 39950170**

(повне найменування, місцезнаходження та ідентифікаційний код юридичної особи)

Загальні відомості:

рік введення в експлуатацію _____

будівельний об'єм (загальний) _____ куб. метрів

площа забудови (загальна) 141,5 кв. метрів

площа земельної ділянки _____ гектарів

загальна площа житлового будинку _____ кв. метрів

кількість квартир _____

Вартість основних фондів:

відновна вартість _____ тис. гривень

залишкова вартість _____ тис. гривень

Інші відомості: Візуально встановлено фасад будівель має значні елементи фізичного зносу.

Склад з електрощитовою, літ. АЗ

(найменування об'єкта передачі)

Балансоутримувач: **Державне підприємство «Управління справами Фонду державного майна України» м. Київ, вул. Генерала Алмазова, 18/9 код ЄДРПОУ 39950170**

(повне найменування, місцезнаходження та ідентифікаційний код юридичної особи)

Загальні відомості:

рік введення в експлуатацію _____

будівельний об'єм (загальний) _____ куб. метрів

площа забудови (загальна) 80,5 кв. метрів

площа земельної ділянки _____ гектарів

загальна площа житлового будинку _____ кв. метрів

кількість квартир _____

Вартість основних фондів:

відновна вартість _____ тис. гривень

залишкова вартість _____ тис. гривень

Інші відомості: візуально встановлено нижня частина зовнішніх дерев'яних огорожувальних конструкцій та вимощення навколо має значні елементи фізичного зносу.

Інкубатор, літ. ВЗ

(найменування об'єкта передачі)

Балансоутримувач: **Державне підприємство «Управління справами Фонду державного майна України» м. Київ, вул. Генерала Алмазова, 18/9 код ЄДРПОУ 39950170**

(повне найменування, місцезнаходження та ідентифікаційний код юридичної особи)

Загальні відомості:

рік введення в експлуатацію _____

будівельний об'єм (загальний) _____ куб. метрів

площа забудови (загальна) 81,1 кв. метрів

площа земельної ділянки _____ гектарів

загальна площа житлового будинку _____ кв. метрів

кількість квартир _____

Вартість основних фондів:

відновна вартість _____ тис. гривень

залишкова вартість _____ тис. гривень

Інші відомості: Візуально встановлено нижня частина зовнішніх дерев'яних огорожувальних конструкцій та вимощення навколо, значні елементи фізичного зносу.

Аварійно-рятувальна станція, літ. ДЗ

(найменування об'єкта передачі)

Балансоутримувач: Державне підприємство «Управління справами Фонду державного майна України» м. Київ, вул. Генерала Алмазова, 18/9 код ЄДРПОУ 39950170

(повне найменування, місцезнаходження та ідентифікаційний код юридичної особи)

Загальні відомості:

рік введення в експлуатацію _____

будівельний об'єм (загальний) _____ куб. метрів

площа забудови (загальна) 568,0 кв. метрів

площа земельної ділянки _____ гектарів

загальна площа житлового будинку _____ кв. метрів

кількість квартир _____

Вартість основних фондів:

відновна вартість _____ тис. гривень

залишкова вартість _____ тис. гривень

Інші відомості: візуально встановлено ушкодження та деформація навколишнього вимощення, замокання фундаменту, пошкодження декоративних елементів, порушення зовнішнього штукатурного шару та тріщини на муруванні фасаду. Виявлено пошкодження внутрішньої частини будівлі та протікання даху, в частині приміщення на поверхні стелі та стін сліди залиття з покрівлі, ураження грибокком та пліснявою, відсутність утеплення стіни, елементи фізичного зносу Наслідки ракетного удару.

Складські приміщення, літ. ЙЗ

(найменування об'єкта передачі)

Балансоутримувач: Державне підприємство «Управління справами Фонду державного майна України», вул. Генерала Алмазова, 18/9 код ЄДРПОУ 39950170

(повне найменування, місцезнаходження та ідентифікаційний код юридичної особи)

Загальні відомості:

рік введення в експлуатацію _____

будівельний об'єм (загальний) _____ куб. метрів

площа забудови (загальна) 137,8 кв. метрів

площа земельної ділянки _____ гектарів

загальна площа житлового будинку _____ кв. метрів

кількість квартир _____

Вартість основних фондів:

відновна вартість _____ тис. гривень

залишкова вартість _____ тис. гривень

Інші відомості: візуально встановлено фасад споруди має деформації, розриви та пошкодження покриття металевих конструкцій.

Утилізатор, літ. Я2

(найменування об'єкта передачі)

Балансоутримувач: Державне підприємство «Управління справами Фонду державного майна України» м. Київ, вул. Генерала Алмазова, 18/9 код ЄДРПОУ 39950170

(повне найменування, місцезнаходження та ідентифікаційний код юридичної особи)

Загальні відомості:

рік введення в експлуатацію _____
будівельний об'єм (загальний) _____ куб. метрів
площа забудови (загальна) _____ кв. метрів
площа земельної ділянки _____ гектарів
загальна площа житлового будинку _____ кв. метрів
кількість квартир _____

Вартість основних фондів:

відновна вартість _____ тис. гривень
залишкова вартість _____ тис. гривень

Інші відомості: візуально встановлено нижня частина зовнішніх дерев'яних огорожувальних конструкцій та вимощення навколо мають значні елементи фізичного зносу.

Вигріб літ. DCCLIV, DCCLV

(найменування об'єкта передачі)

Балансоутримувач: **Державне підприємство «Управління справами Фонду державного майна України» м. Київ, вул. Генерала Алмазова, 18/9 код ЄДРПОУ 39950170**

(повне найменування, місцезнаходження та ідентифікаційний код юридичної особи)

Загальні відомості:

рік введення в експлуатацію _____
будівельний об'єм (загальний) _____ куб. метрів
площа забудови (загальна) _____ кв. метрів
площа земельної ділянки _____ гектарів
загальна площа житлового будинку _____ кв. метрів
кількість квартир _____

Вартість основних фондів:

відновна вартість _____ тис. гривень
залишкова вартість _____ тис. гривень

Вольєр для декоративних тварин, літ. Ч2

(найменування об'єкта передачі)

Балансоутримувач: **Державне підприємство «Управління справами Фонду державного майна України» м. Київ, вул. Генерала Алмазова, 18/9 код ЄДРПОУ 39950170**

(повне найменування, місцезнаходження та ідентифікаційний код юридичної особи)

Загальні відомості:

рік введення в експлуатацію _____
будівельний об'єм (загальний) _____ куб. метрів
площа забудови (загальна) _____ 140,2 _____ кв. метрів
площа земельної ділянки _____ гектарів
загальна площа житлового будинку _____ кв. метрів
кількість квартир _____

Вартість основних фондів:

відновна вартість _____ тис. гривень
залишкова вартість _____ тис. гривень

Інші відомості: візуально встановлено нижня частина зовнішніх дерев'яних огорожувальних конструкцій та вимощення навколо мають значні елементи фізичного зносу.

Водопровідна насосна станція, літ. M1

(найменування об'єкта передачі)

Балансоутримувач: Державне підприємство «Управління справами Фонду державного майна України», вул. Генерала Алмазова, 18/9 код ЄДРПОУ 39950170
(повне найменування, місцезнаходження та ідентифікаційний код юридичної особи)

Загальні відомості:

рік введення в експлуатацію _____
будівельний об'єм (загальний) _____ куб. метрів
площа забудови (загальна) 71,4 кв. метрів
площа земельної ділянки _____ гектарів
загальна площа житлового будинку _____ кв. метрів
кількість квартир _____
Вартість основних фондів:
відновна вартість _____ тис. гривень
залишкова вартість _____ тис. гривень

КПП №11 літ.БЗ

(найменування об'єкта передачі)

Балансоутримувач: Державне підприємство «Управління справами Фонду державного майна України», вул. Генерала Алмазова, 18/9 код ЄДРПОУ 39950170
(повне найменування, місцезнаходження та ідентифікаційний код юридичної особи)

Загальні відомості:

рік введення в експлуатацію _____
будівельний об'єм (загальний) _____ куб. метрів
площа забудови (загальна) 59,4 кв. метрів
площа земельної ділянки _____ гектарів
загальна площа житлового будинку _____ кв. метрів
кількість квартир _____
Вартість основних фондів:
відновна вартість _____ тис. гривень
залишкова вартість _____ тис. гривень

Теплоакумулююча опалювальна установка тепличного комплексу, літ.НЗ

(найменування об'єкта передачі)

Балансоутримувач: Державне підприємство «Управління справами Фонду державного майна України», вул. Генерала Алмазова, 18/9 код ЄДРПОУ 39950170
(повне найменування, місцезнаходження та ідентифікаційний код юридичної особи)

Загальні відомості:

рік введення в експлуатацію _____
будівельний об'єм (загальний) _____ куб. метрів
площа забудови (загальна) 67,9 кв. метрів
площа земельної ділянки _____ гектарів
загальна площа житлового будинку _____ кв. метрів
кількість квартир _____
Вартість основних фондів:
відновна вартість _____ тис. гривень
залишкова вартість _____ тис. гривень

Інші відомості: візуально встановлено фасад має пошкодження плитка на сходах, на оздобленні комплексу елементи фізичного зносу.

КТП 2*1000, ГЗ

(найменування об'єкта передачі)

Балансоутримувач: Державне підприємство «Управління справами Фонду державного майна України», вул. Генерала Алмазова, 18/9 код ЄДРПОУ 39950170

Загальні відомості:

рік введення в експлуатацію _____
будівельний об'єм (загальний) _____ куб. метрів
площа забудови (загальна) _____ кв. метрів
площа земельної ділянки _____ гектарів
загальна площа житлового будинку _____ кв. метрів
кількість квартир _____

Вартість основних фондів:

відновна вартість _____ тис. гривень
залишкова вартість _____ тис. гривень

Інші відомості: візуально встановлено елементи корозії металевих конструкції, фасадна частина фундаменту має пошкодження.

КПШ №9, літ.Р1

(найменування об'єкта передачі)

Балансоутримувач: **Державне підприємство «Управління справами Фонду державного майна України», вул. Генерала Алмазова, 18/9 код ЄДРПОУ 39950170**

(повне найменування, місцезнаходження та ідентифікаційний код юридичної особи)

Загальні відомості:

рік введення в експлуатацію _____
будівельний об'єм (загальний) _____ куб. метрів
площа забудови (загальна) 16,1 кв. метрів
площа земельної ділянки _____ гектарів
загальна площа житлового будинку _____ кв. метрів
кількість квартир _____

Вартість основних фондів:

відновна вартість _____ тис. гривень
залишкова вартість _____ тис. гривень

Інші відомості: візуально встановлено пошкодження облицювальної плитки на фундаменті будівлі, фасадної частини споруди та зливної системи.

Адміністративно – побутовий корпус, літ.Ф2

(найменування об'єкта передачі)

Балансоутримувач: **Державне підприємство «Управління справами Фонду державного майна України» м. Київ, вул. Генерала Алмазова, 18/9 код ЄДРПОУ 39950170**

(повне найменування, місцезнаходження та ідентифікаційний код юридичної особи)

Загальні відомості:

рік введення в експлуатацію _____
будівельний об'єм (загальний) _____ куб. метрів
площа забудови (загальна) 2114,4 кв. метрів
площа земельної ділянки _____ гектарів
загальна площа житлового будинку _____ кв. метрів
кількість квартир _____

Вартість основних фондів:

відновна вартість _____ тис. гривень
залишкова вартість _____ тис. гривень

Інші відомості: візуально встановлено фасад має тріщини в цоколі та стінах пошкодження декоративних елементів, місцями вибоїни, сколи, руйнування штукатурного шару цоколя. В усіх кімнатах споруди елементи фізичного зносу та тріщини та стиках стін, в підвальних приміщеннях наявні грибок та пліснява на стінах та підлозі.

Відкритий тенісний корт, літ.ССХХХVI
(найменування об'єкта передачі)

Балансоутримувач: **Державне підприємство «Управління справами Фонду державного майна України», вул. Генерала Алмазова, 18/9 код ЄДРПОУ 39950170**
(повне найменування, місцезнаходження та ідентифікаційний код юридичної особи)

Загальні відомості:

рік введення в експлуатацію _____
будівельний об'єм (загальний) _____ куб. метрів
площа забудови (загальна) _____ кв. метрів
площа земельної ділянки _____ гектарів
загальна площа житлового будинку _____ кв. метрів
кількість квартир _____

Вартість основних фондів:

відновна вартість _____ тис. гривень
залишкова вартість _____ тис. гривень

Інші відомості: візуально встановлено переобладнання під дитячий майданчик, знищення покриття корту, пошкодження зовнішньої металевої огорожі.

КНС №1, літ.ЦІ
(найменування об'єкта передачі)

Балансоутримувач: **Державне підприємство «Управління справами Фонду державного майна України», вул. Генерала Алмазова, 18/9 код ЄДРПОУ 39950170**
(повне найменування, місцезнаходження та ідентифікаційний код юридичної особи)

Загальні відомості:

рік введення в експлуатацію _____
будівельний об'єм (загальний) _____ куб. метрів
площа забудови (загальна) _____ кв. метрів
площа земельної ділянки _____ гектарів
загальна площа житлового будинку _____ кв. метрів
кількість квартир _____

Вартість основних фондів:

відновна вартість _____ тис. гривень
залишкова вартість _____ тис. гривень

Інші відомості: візуально встановлено просідання відмостки навколо фундаменту, фасад споруди має пошкодження, КНС не працює.

Декоративний грот, літ.ХХІІІ
(найменування об'єкта передачі)

Балансоутримувач: **Державне підприємство «Управління справами Фонду державного майна України», вул. Генерала Алмазова, 18/9 код ЄДРПОУ 39950170**
(повне найменування, місцезнаходження та ідентифікаційний код юридичної особи)

Загальні відомості:

рік введення в експлуатацію _____
будівельний об'єм (загальний) _____ куб. метрів
площа забудови (загальна) _____ кв. метрів
площа земельної ділянки _____ гектарів
загальна площа житлового будинку _____ кв. метрів
кількість квартир _____

Вартість основних фондів:

відновна вартість _____ тис. гривень
залишкова вартість _____ тис. гривень

Інші відомості: візуально встановлено фасад має тріщини в цоколі та стінах, місцями вибоїни, сколи, пошкодження декоративних елементів, руйнування штукатурного шару цоколя. На декоративному мангалі відсутній сегмент з термоскла.

Декоративний ставок літ.ССХХХV

(найменування об'єкта передачі)

Балансоутримувач: **Державне підприємство «Управління справами Фонду державного майна України», вул. Генерала Алмазова, 18/9 код ЄДРПОУ 39950170**

(повне найменування, місцезнаходження та ідентифікаційний код юридичної особи)

Загальні відомості:

рік введення в експлуатацію _____
будівельний об'єм (загальний) _____ куб. метрів
площа забудови (загальна) _____ кв. метрів
площа земельної ділянки _____ гектарів
загальна площа житлового будинку _____ кв. метрів
кількість квартир _____

Вартість основних фондів:

відновна вартість _____ тис. гривень
залишкова вартість _____ тис. гривень

Інші відомості: візуально встановлено часткове руйнування сходів та стирання їх зовнішнього шару як результат тривалої експлуатації.

Підпірна стінка, літ.ХХVI-ХХVIII

(найменування об'єкта передачі)

Балансоутримувач: **Державне підприємство «Управління справами Фонду державного майна України», вул. Генерала Алмазова, 18/9 код ЄДРПОУ 39950170**

(повне найменування, місцезнаходження та ідентифікаційний код юридичної особи)

Загальні відомості:

рік введення в експлуатацію _____
будівельний об'єм (загальний) _____ куб. метрів
площа забудови (загальна) _____ кв. метрів
площа земельної ділянки _____ гектарів
загальна площа житлового будинку _____ кв. метрів
кількість квартир _____

Вартість основних фондів:

відновна вартість _____ тис. гривень
залишкова вартість _____ тис. гривень

Вимощення, літ. IV

(найменування об'єкта передачі)

Балансоутримувач: **Державне підприємство «Управління справами Фонду державного майна України», вул. Генерала Алмазова, 18/9 код ЄДРПОУ 39950170**

(повне найменування, місцезнаходження та ідентифікаційний код юридичної особи)

Загальні відомості:

рік введення в експлуатацію _____
будівельний об'єм (загальний) _____ куб. метрів
площа забудови (загальна) _____ кв. метрів
площа земельної ділянки _____ гектарів
загальна площа житлового будинку _____ кв. метрів
кількість квартир _____

Вартість основних фондів:

відновна вартість _____ тис. гривень

залишкова вартість _____ тис. гривень

Адміністративний корпус літ.Б2

(найменування об'єкта передачі)

Балансоутримувач: **Державне підприємство «Управління справами Фонду державного майна України», вул. Генерала Алмазова, 18/9 код ЄДРПОУ 39950170**

(повне найменування, місцезнаходження та ідентифікаційний код юридичної особи)

Загальні відомості:

рік введення в експлуатацію _____
будівельний об'єм (загальний) _____ куб. метрів
площа забудови (загальна) 3064,6 кв. метрів
площа земельної ділянки _____ гектарів
загальна площа житлового будинку _____ кв. метрів
кількість квартир _____

Вартість основних фондів:

відновна вартість _____ тис. гривень
залишкова вартість _____ тис. гривень

Інші відомості: візуально встановлено пошкодження елементів, відшарування лаку дерев'яної частина фасаду, загальне зношення. Східна частина фасаду (виходить на Київське водосховище), ліве крило: демонтовані накладні елементи фасаду третього та четвертого поверхів, демонтовано перила огороження балкону. Праве крило: візуально спостерігається порушення цілісності дерев'яних елементів колон, засмічення водостічної системи. Кам'яна частина будівлі: східна частина вітражних вікон, дверей та фасаду мають значні елементи фізичного зносу. Відсутній склопакет вікна. В середині приміщення часткове пошкодження, деформація, стирання зовнішнього шару як результат тривалої експлуатації, паркетного покриття, дерев'яного покриття сходів, в санвузлах будівлі наявне часткове псування мармуру та плитки, псування гіпсового оздоблення з частковим руйнуванням, пошкодження швів плитки, наявні діри в стінах, віконні, балконні рами зазнали часткової деформації, відсутність деяких елементів внутрішнього оздоблення, на стінах кімнат та стелі наявні сліди подряпин, відшаровування та лущення, виявлені різноманітні плями, сліди затікання, наявне пошкодження дверей, дверних замків. Майже всі приміщення у споруді ураженні грибком та пліснявою.

Вольєр для собак літ.ШЗ

(найменування об'єкта передачі)

Балансоутримувач: **Державне підприємство «Управління справами Фонду державного майна України», вул. Генерала Алмазова, 18/9 код ЄДРПОУ 39950170**

(повне найменування, місцезнаходження та ідентифікаційний код юридичної особи)

Загальні відомості:

рік введення в експлуатацію _____
будівельний об'єм (загальний) _____ куб. метрів
площа забудови (загальна) 29,6 кв. метрів
площа земельної ділянки _____ гектарів
загальна площа житлового будинку _____ кв. метрів
кількість квартир _____

Вартість основних фондів:

відновна вартість _____ тис. гривень
залишкова вартість _____ тис. гривень

Інші відомості: візуально встановлено, стіни вздовж сходів мають стирання зовнішнього шару, як результат тривалої експлуатації, засмічення водостічної системи.

Вимощення, літ. XI

(найменування об'єкта передачі)

Балансоутримувач: Державне підприємство «Управління справами Фонду державного майна України», вул. Генерала Алмазова, 18/9 код ЄДРПОУ 39950170

(повне найменування, місцезнаходження та ідентифікаційний код юридичної особи)

Загальні відомості:

рік введення в експлуатацію _____
 будівельний об'єм (загальний) _____ куб. метрів
 площа забудови (загальна) _____ кв. метрів
 площа земельної ділянки _____ гектарів
 загальна площа житлового будинку _____ кв. метрів
 кількість квартир _____

Вартість основних фондів:

відновна вартість _____ тис. гривень
 залишкова вартість _____ тис. гривень

Інші відомості: візуально встановлено стирання зовнішнього шару покриття, як результат тривалої експлуатації.

Споруди очистки та рециркуляції води декоративних басейнів, літ. I2

(найменування об'єкта передачі)

Балансоутримувач: Державне підприємство «Управління справами Фонду державного майна України», вул. Генерала Алмазова, 18/9 код ЄДРПОУ 39950170

(повне найменування, місцезнаходження та ідентифікаційний код юридичної особи)

Загальні відомості:

рік введення в експлуатацію _____
 будівельний об'єм (загальний) _____ куб. метрів
 площа забудови (загальна) 62,1 кв. метрів
 площа земельної ділянки _____ гектарів
 загальна площа житлового будинку _____ кв. метрів
 кількість квартир _____

Вартість основних фондів:

відновна вартість _____ тис. гривень
 залишкова вартість _____ тис. гривень

Інші відомості: візуально встановлено споруди не функціонують та знаходяться в неробочому стані.

Банно-оздоровчий корпус літ. 32

(найменування об'єкта передачі)

Балансоутримувач: Державне підприємство «Управління справами Фонду державного майна України», вул. Генерала Алмазова, 18/9 код ЄДРПОУ 39950170

(повне найменування, місцезнаходження та ідентифікаційний код юридичної особи)

Загальні відомості:

рік введення в експлуатацію _____
 будівельний об'єм (загальний) _____ куб. метрів
 площа забудови (загальна) 176,2 кв. метрів
 площа земельної ділянки _____ гектарів
 загальна площа житлового будинку _____ кв. метрів
 кількість квартир _____

Вартість основних фондів:

відновна вартість _____ тис. гривень
 залишкова вартість _____ тис. гривень

Інші відомості: візуально встановлено дерев'яні конструкції оздоблення фасаду будівлі мають елементи фізичного зносу, відшарування лаку дерев'яної підлоги та стирання його зовнішнього шару, як результат тривалої експлуатації. Система дощової каналізації забруднена.

Артезіанська свердловина літ. XXV

(найменування об'єкта передачі)

Балансоутримувач: **Державне підприємство «Управління справами Фонду державного майна України», вул. Генерала Алмазова, 18/9 код ЄДРПОУ 39950170**

(повне найменування, місцезнаходження та ідентифікаційний код юридичної особи)

рік введення в експлуатацію _____
будівельний об'єм (загальний) _____ куб. метрів
площа забудови (загальна) _____ кв. метрів
площа земельної ділянки _____ гектарів
загальна площа житлового будинку _____ кв. метрів
кількість квартир _____
Вартість основних фондів:
відновна вартість _____ тис. гривень
залишкова вартість _____ тис. гривень

Альтанка літ. И2

(найменування об'єкта передачі)

Балансоутримувач: **Державне підприємство «Управління справами Фонду державного майна України», вул. Генерала Алмазова, 18/9 код ЄДРПОУ 39950170**

(повне найменування, місцезнаходження та ідентифікаційний код юридичної особи)

Загальні відомості:

рік введення в експлуатацію _____
будівельний об'єм (загальний) _____ куб. метрів
площа забудови (загальна) _____ кв. метрів
площа земельної ділянки _____ гектарів
загальна площа житлового будинку _____ кв. метрів
кількість квартир _____
Вартість основних фондів:
відновна вартість _____ тис. гривень
залишкова вартість _____ тис. гривень

Інші відомості: візуально встановлено дерев'яне оздоблення має елементи фізичного зносу, відшарування лаку дерев'яної підлоги та стирання його зовнішнього шару, як результат тривалої експлуатації.

Міст літ. XXX - XXXII

(найменування об'єкта передачі)

Балансоутримувач: **Державне підприємство «Управління справами Фонду державного майна України», вул. Генерала Алмазова, 18/9 код ЄДРПОУ 39950170**

(повне найменування, місцезнаходження та ідентифікаційний код юридичної особи)

Загальні відомості:

рік введення в експлуатацію _____
будівельний об'єм (загальний) _____ куб. метрів
площа забудови (загальна) _____ кв. метрів
площа земельної ділянки _____ гектарів
загальна площа житлового будинку _____ кв. метрів
кількість квартир _____
Вартість основних фондів:

відновна вартість _____ тис. гривень

залишкова вартість _____ тис. гривень

Інші відомості: візуально встановлено дерев'яні елементи конструкції мають сліди фізичного зносу, стирання його зовнішнього шару покриття перил, як результат тривалої експлуатації.

Будинок відпочинку на острові літ. Ж2

(найменування об'єкта передачі)

Балансоутримувач: **Державне підприємство «Управління справами Фонду державного майна України», вул. Генерала Алмазова, 18/9 код ЄДРПОУ 39950170**

(повне найменування, місцезнаходження та ідентифікаційний код юридичної особи)

Загальні відомості:

рік введення в експлуатацію _____

будівельний об'єм (загальний) _____ куб. метрів

площа забудови (загальна) 253,2 кв. метрів

площа земельної ділянки _____ гектарів

загальна площа житлового будинку _____ кв. метрів

кількість квартир _____

Вартість основних фондів:

відновна вартість _____ тис. гривень

залишкова вартість _____ тис. гривень

Інші відомості: візуально встановлено, що дерев'яні конструкції, оздоблення фасаду мають елементи фізичного зносу. Перила, нижня огорожа місточку, тощо мають сліди стирання зовнішнього шару покриття, як результат тривалої експлуатації. Система дощової каналізації засмічена.

КТП 2*1000, літ. ССXXXVIII

(найменування об'єкта передачі)

Балансоутримувач: **Державне підприємство «Управління справами Фонду державного майна України», вул. Генерала Алмазова, 18/9 код ЄДРПОУ 39950170**

(повне найменування, місцезнаходження та ідентифікаційний код юридичної особи)

Загальні відомості:

рік введення в експлуатацію _____

будівельний об'єм (загальний) _____ куб. метрів

площа забудови (загальна) _____ кв. метрів

площа земельної ділянки _____ гектарів

загальна площа житлового будинку _____ кв. метрів

кількість квартир _____

Вартість основних фондів:

відновна вартість _____ тис. гривень

залишкова вартість _____ тис. гривень

Інші відомості: візуально встановлено фундамент та система водовідведення трансформаторної підстанції має елементи фізичного зносу, корозії металевих конструкцій, вибоїни мурування частини фасаду.

КТП 2*250, літ. С2

(найменування об'єкта передачі)

Балансоутримувач: **Державне підприємство «Управління справами Фонду державного майна України», вул. Генерала Алмазова, 18/9, код ЄДРПОУ 39950170**

(повне найменування, місцезнаходження та ідентифікаційний код юридичної особи)

Загальні відомості:

рік введення в експлуатацію _____

будівельний об'єм (загальний) _____ куб. метрів

площа забудови (загальна) _____ кв. метрів
площа земельної ділянки _____ гектарів
загальна площа житлового будинку _____ кв. метрів
кількість квартир _____

Вартість основних фондів:

відновна вартість _____ тис. гривень
залишкова вартість _____ тис. гривень

Інші відомості: візуально встановлено елементи деформацій металевих конструкції, фундамент та система водовідведення має пошкодження.

Гольф-клуб блок Б. Критий тренувальний майданчик, літ. Р3

(найменування об'єкта передачі)

Балансоутримувач: **Державне підприємство «Управління справами Фонду державного майна України», вул. Генерала Алмазова, 18/9 код ЄДРПОУ 39950170**

(повне найменування, місцезнаходження та ідентифікаційний код юридичної особи)

Загальні відомості:

рік введення в експлуатацію _____
будівельний об'єм (загальний) _____ куб. метрів
площа забудови (загальна) 18,7 кв. метрів
площа земельної ділянки _____ гектарів
загальна площа житлового будинку _____ кв. метрів
кількість квартир _____

Вартість основних фондів:

відновна вартість _____ тис. гривень
залишкова вартість _____ тис. гривень

Інші відомості: візуально встановлено дерев'яне оздоблення будівлі має елементи фізичного зносу, стирання зовнішнього шару покриття, як результат тривалої експлуатації.

КПП №10, літ. У2

(найменування об'єкта передачі)

Балансоутримувач: **Державне підприємство «Управління справами Фонду державного майна України», вул. Генерала Алмазова, 18/9 код ЄДРПОУ 39950170**

(повне найменування, місцезнаходження та ідентифікаційний код юридичної особи)

Загальні відомості:

рік введення в експлуатацію _____
будівельний об'єм (загальний) _____ куб. метрів
площа забудови (загальна) 31,4 кв. метрів
площа земельної ділянки _____ гектарів
загальна площа житлового будинку _____ кв. метрів
кількість квартир _____

Вартість основних фондів:

відновна вартість _____ тис. гривень
залишкова вартість _____ тис. гривень

Інші відомості: візуально встановлено фасад має тріщини в цоколі та стінах, наявні вибоїни, сколи, руйнування штукатурного шару цоколя, відшарування облицювання, є тріщини, має елементи фізичного зносу.

Дороги та площадки, літ. III

(найменування об'єкта передачі)

Балансоутримувач: **Державне підприємство «Управління справами Фонду державного майна України», вул. Генерала Алмазова, 18/9 код ЄДРПОУ 39950170**

(повне найменування, місцезнаходження та ідентифікаційний код юридичної особи)

Загальні відомості:

рік введення в експлуатацію _____
будівельний об'єм (загальний) _____ куб. метрів
площа забудови (загальна) _____ кв. метрів
площа земельної ділянки _____ гектарів
загальна площа житлового будинку _____ кв. метрів
кількість квартир _____

Вартість основних фондів:

відновна вартість _____ тис. гривень
залишкова вартість _____ тис. гривень

Інші відомості: візуально встановлено пошкодження та руйнування тротуарного покриття асфальтобетону.

Майданчик для автомобілів, літ. VII

(найменування об'єкта передачі)

Балансоутримувач: **Державне підприємство «Управління справами Фонду державного майна України», вул. Генерала Алмазова, 18/9 код ЄДРПОУ 39950170**

(повне найменування, місцезнаходження та ідентифікаційний код юридичної особи)

Загальні відомості:

рік введення в експлуатацію _____
будівельний об'єм (загальний) _____ куб. метрів
площа забудови (загальна) _____ кв. метрів
площа земельної ділянки _____ гектарів
загальна площа житлового будинку _____ кв. метрів
кількість квартир _____

Вартість основних фондів:

відновна вартість _____ тис. гривень
залишкова вартість _____ тис. гривень

Інші відомості: візуально встановлено пошкодження та руйнування тротуарного покриття асфальтобетону.

Дорога автомобільна, літ. VI

(найменування об'єкта передачі)

Балансоутримувач: **Державне підприємство «Управління справами Фонду державного майна України», вул. Генерала Алмазова, 18/9 код ЄДРПОУ 39950170**

(повне найменування, місцезнаходження та ідентифікаційний код юридичної особи)

Загальні відомості:

рік введення в експлуатацію _____
будівельний об'єм (загальний) _____ куб. метрів
площа забудови (загальна) _____ кв. метрів
площа земельної ділянки _____ гектарів
загальна площа житлового будинку _____ кв. метрів
кількість квартир _____

Вартість основних фондів:

відновна вартість _____ тис. гривень
залишкова вартість _____ тис. гривень

Інші відомості: візуально встановлено пошкодження та руйнування тротуарного покриття асфальтобетону.

КНС № 7, 7Р літ. DCCLXIII

(найменування об'єкта передачі)

Балансоутримувач: **Державне підприємство «Управління справами Фонду державного майна України», вул. Генерала Алмазова, 18/9 код ЄДРПОУ 39950170**
(повне найменування, місцезнаходження та ідентифікаційний код юридичної особи)

Загальні відомості:

рік введення в експлуатацію _____
будівельний об'єм (загальний) _____ куб. метрів
площа забудови (загальна) _____ кв. метрів
площа земельної ділянки _____ гектарів
загальна площа житлового будинку _____ кв. метрів
кількість квартир _____
Вартість основних фондів:
відновна вартість _____ тис. гривень
залишкова вартість _____ тис. гривень

Альтанка, літ. Й2

(найменування об'єкта передачі)

Балансоутримувач: **Державне підприємство «Управління справами Фонду державного майна України», вул. Генерала Алмазова, 18/9 код ЄДРПОУ 39950170**
(повне найменування, місцезнаходження та ідентифікаційний код юридичної особи)

Загальні відомості:

рік введення в експлуатацію _____
будівельний об'єм (загальний) _____ куб. метрів
площа забудови (загальна) _____ кв. метрів
площа земельної ділянки _____ гектарів
загальна площа житлового будинку _____ кв. метрів
кількість квартир _____
Вартість основних фондів:
відновна вартість _____ тис. гривень
залишкова вартість _____ тис. гривень

Інші відомості: візуально встановлено система освітлення не працює, кам'яний фасад та колони мають механічні пошкодження, стирання зовнішнього шару покриття, як результат тривалої експлуатації, елементи фізичного зносу.

Каналізаційна споруда, літ. VIII

(найменування об'єкта передачі)

Балансоутримувач: **Державне підприємство «Управління справами Фонду державного майна України», вул. Генерала Алмазова, 18/9 код ЄДРПОУ 39950170**
(повне найменування, місцезнаходження та ідентифікаційний код юридичної особи)

Загальні відомості:

рік введення в експлуатацію _____
будівельний об'єм (загальний) _____ куб. метрів
площа забудови (загальна) _____ кв. метрів
площа земельної ділянки _____ гектарів
загальна площа житлового будинку _____ кв. метрів
кількість квартир _____
Вартість основних фондів:
відновна вартість _____ тис. гривень
залишкова вартість _____ тис. гривень

Підземний стрілецький тир літ.К2

(найменування об'єкта передачі)

Балансоутримувач: Державне підприємство «Управління справами Фонду державного майна України», вул. Генерала Алмазова, 18/9 код ЄДРПОУ 39950170

(повне найменування, місцезнаходження та ідентифікаційний код юридичної особи)

Загальні відомості:

рік введення в експлуатацію _____
будівельний об'єм (загальний) _____ куб. метрів
площа забудови (загальна) _____ 460,0 кв. метрів
площа земельної ділянки _____ гектарів
загальна площа житлового будинку _____ кв. метрів
кількість квартир _____

Вартість основних фондів:

відновна вартість _____ тис. гривень
залишкова вартість _____ тис. гривень

Інші відомості: візуально встановлено присутні сліди пожежі в будівлі та наслідки її гасіння, обвуглюване дерев'яне оздоблення, дрібні тріщини на поверхні стін, стелі, в приміщенні не працює вентиляція. В приміщення тиру поверхні стін, стелі та оздоблення пошкоджені грибокком та пліснявою, паркетна підлога деформована (вздута) має подряпини, плями, дерев'яні двері деформовані та мають механічні пошкодження, приміщення має значний фізичний знос.

Дорога від головних воріт до хозфекального резервуару, літ. V

(найменування об'єкта передачі)

Балансоутримувач: Державне підприємство «Управління справами Фонду державного майна України», вул. Генерала Алмазова, 18/9 код ЄДРПОУ 39950170

(повне найменування, місцезнаходження та ідентифікаційний код юридичної особи)

Загальні відомості:

рік введення в експлуатацію _____
будівельний об'єм (загальний) _____ куб. метрів
площа забудови (загальна) _____ кв. метрів
площа земельної ділянки _____ гектарів
загальна площа житлового будинку _____ кв. метрів
кількість квартир _____

Вартість основних фондів:

відновна вартість _____ тис. гривень
залишкова вартість _____ тис. гривень

Інші відомості: візуально встановлено асфальто-бетонне дорожнє покриття має пошкодження швів.

Огорожа, літ. 7-19

(найменування об'єкта передачі)

Балансоутримувач: Державне підприємство «Управління справами Фонду державного майна України», вул. Генерала Алмазова, 18/9 код ЄДРПОУ 39950170

(повне найменування, місцезнаходження та ідентифікаційний код юридичної особи)

Загальні відомості:

рік введення в експлуатацію _____
будівельний об'єм (загальний) _____ куб. метрів
площа забудови (загальна) _____ кв. метрів
площа земельної ділянки _____ гектарів
загальна площа житлового будинку _____ кв. метрів
кількість квартир _____

Вартість основних фондів:

відновна вартість _____ тис. гривень

залишкова вартість _____ тис. гривень

Артезіанська свердловина, літ. DCCLXIV

(найменування об'єкта передачі)

Балансоутримувач: **Державне підприємство «Управління справами Фонду державного майна України», вул. Генерала Алмазова, 18/9 код ЄДРПОУ 39950170**

(повне найменування, місцезнаходження та ідентифікаційний код юридичної особи)

Загальні відомості:

рік введення в експлуатацію _____
будівельний об'єм (загальний) _____ куб. метрів
площа забудови (загальна) _____ кв. метрів
площа земельної ділянки _____ гектарів
загальна площа житлового будинку _____ кв. метрів
кількість квартир _____

Вартість основних фондів:

відновна вартість _____ тис. гривень
залишкова вартість _____ тис. гривень

Інші відомості: візуально встановлено на металевих конструкціях наявні сліди іржі.

Альтанка, літ. Є2

(найменування об'єкта передачі)

Балансоутримувач: **Державне підприємство «Управління справами Фонду державного майна України», вул. Генерала Алмазова, 18/9 код ЄДРПОУ 39950170**

(повне найменування, місцезнаходження та ідентифікаційний код юридичної особи)

Загальні відомості:

рік введення в експлуатацію _____
будівельний об'єм (загальний) _____ куб. метрів
площа забудови (загальна) _____ кв. метрів
площа земельної ділянки _____ гектарів
загальна площа житлового будинку _____ кв. метрів
кількість квартир _____

Вартість основних фондів:

відновна вартість _____ тис. гривень
залишкова вартість _____ тис. гривень

Інші відомості: візуально встановлено металеві елементи уражені іржею, на дерев'яних частинах сліди стирання зовнішнього шару покриття, як результат тривалої експлуатації, елементи фізичного зносу.

Альтанка, літ. Е2

(найменування об'єкта передачі)

Балансоутримувач: **Державне підприємство «Управління справами Фонду державного майна України», вул. Генерала Алмазова, 18/9 код ЄДРПОУ 39950170**

(повне найменування, місцезнаходження та ідентифікаційний код юридичної особи)

Загальні відомості:

рік введення в експлуатацію _____
будівельний об'єм (загальний) _____ куб. метрів
площа забудови (загальна) _____ кв. метрів
площа земельної ділянки _____ гектарів
загальна площа житлового будинку _____ кв. метрів
кількість квартир _____

Вартість основних фондів:

відновна вартість _____ тис. гривень

залишкова вартість _____ тис. гривень

Інші відомості: візуально встановлено металеві елементи уражені іржею, на дерев'яних частинах сліди стирання зовнішнього шару покриття, як результат тривалої експлуатації, елементи фізичного зносу.

Вимощення, літ. І,ІІ

(найменування об'єкта передачі)

Балансоутримувач: **Державне підприємство «Управління справами Фонду державного майна України», вул. Генерала Алмазова, 18/9 код ЄДРПОУ 39950170**

(повне найменування, місцезнаходження та ідентифікаційний код юридичної особи)

Загальні відомості:

рік введення в експлуатацію _____

будівельний об'єм (загальний) _____ куб. метрів

площа забудови (загальна) _____ кв. метрів

площа земельної ділянки _____ гектарів

загальна площа житлового будинку _____ кв. метрів

кількість квартир _____

Вартість основних фондів:

відновна вартість _____ тис. гривень

залишкова вартість _____ тис. гривень

Боулінг з допоміжними приміщеннями, літ. В2

(найменування об'єкта передачі)

Балансоутримувач: **Державне підприємство «Управління справами Фонду державного майна України», вул. Генерала Алмазова, 18/9 код ЄДРПОУ 39950170**

(повне найменування, місцезнаходження та ідентифікаційний код юридичної особи)

Загальні відомості:

рік введення в експлуатацію _____

будівельний об'єм (загальний) _____ куб. метрів

площа забудови (загальна) 944,1 кв. метрів

площа земельної ділянки _____ гектарів

загальна площа житлового будинку _____ кв. метрів

кількість квартир _____

Вартість основних фондів:

відновна вартість _____ тис. гривень

залишкова вартість _____ тис. гривень

Інші відомості: візуально встановлено цегляне мурування зовнішніх стін будинку проходять тріщини, фасад має елементи фізичного зносу та має пошкодження декоративних елементів, порушення зовнішнього штукатурного шару. В середині приміщення пошкоджена паркетна підлога та мармурове покриття, плями на стінах та стелі.

Тенісний корт, літ. Г2

(найменування об'єкта передачі)

Балансоутримувач: **Державне підприємство «Управління справами Фонду державного майна України», вул. Генерала Алмазова, 18/9 код ЄДРПОУ 39950170**

(повне найменування, місцезнаходження та ідентифікаційний код юридичної особи)

Загальні відомості:

рік введення в експлуатацію _____

будівельний об'єм (загальний) _____ куб. метрів

площа забудови (загальна) 661,3 кв. метрів

площа земельної ділянки _____ гектарів

загальна площа житлового будинку _____ кв. метрів
кількість квартир _____
Вартість основних фондів:
відновна вартість _____ тис. гривень
залишкова вартість _____ тис. гривень

Інші відомості: візуально встановлено фасад будівлі має системне пошкодження декоративних елементів, порушення зовнішнього шару внаслідок затікання поверхневих вод, стирання зовнішнього шару покриття, як результат тривалої експлуатації, елементи фізичного зносу.

Оздоровчий комплекс, літ. А2
(найменування об'єкта передачі)

Балансоутримувач: **Державне підприємство «Управління справами Фонду державного майна України», вул. Генерала Алмазова, 18/9 код ЄДРПОУ 39950170**
(повне найменування, місцезнаходження та ідентифікаційний код юридичної особи)

Загальні відомості:

рік введення в експлуатацію _____
будівельний об'єм (загальний) _____ куб. метрів
площа забудови (загальна) 2169,6 кв. метрів
площа земельної ділянки _____ гектарів
загальна площа житлового будинку _____ кв. метрів
кількість квартир _____
Вартість основних фондів:
відновна вартість _____ тис. гривень
залишкова вартість _____ тис. гривень

Інші відомості: візуально встановлено пошкодження внутрішньої частини будівлі та протікання даху, фасад має елементи фізичного зносу, наявні тріщини в цоколі та на стінах, руйнування штукатурного шару цоколя, корозія кованих перил, відшарування облицювання, тріщина в стелі будівлі, на північній частині фасаду відсутній склопакет вікна. В середині приміщення на паркетній підлозі сліди подряпин та плями, місцями паркет зазнав деформації, пошкодження мармурового покриття, поверхні приміщення (стеля стіни) уражені грибком та пліснявою, пошкодження верхнього шару стін, відсутність гіпсового оздоблення на стелі, відсутність елементів дверних рам, тріщини та плями на стелі, відшарування її покриття.

КПП № 8, літ. М2
(найменування об'єкта передачі)

Балансоутримувач: **Державне підприємство «Управління справами Фонду державного майна України», вул. Генерала Алмазова, 18/9 код ЄДРПОУ 39950170**
(повне найменування, місцезнаходження та ідентифікаційний код юридичної особи)

Загальні відомості:

рік введення в експлуатацію _____
будівельний об'єм (загальний) _____ куб. метрів
площа забудови (загальна) 37,6 кв. метрів
площа земельної ділянки _____ гектарів
загальна площа житлового будинку _____ кв. метрів
кількість квартир _____
Вартість основних фондів:
відновна вартість _____ тис. гривень
залишкова вартість _____ тис. гривень

Інші відомості: візуально встановлено елементи корозії метолової частини, стирання зовнішнього шару покриття, як результат тривалої експлуатації, елементи фізичного зносу.

КПП № 12, літ. ІЗ

(найменування об'єкта передачі)

Балансоутримувач: Державне підприємство «Управління справами Фонду державного майна України», вул. Генерала Алмазова, 18/9 код ЄДРПОУ 39950170

(повне найменування, місцезнаходження та ідентифікаційний код юридичної особи)

Загальні відомості:

рік введення в експлуатацію _____
 будівельний об'єм (загальний) _____ куб. метрів
 площа забудови (загальна) 16,1 кв. метрів
 площа земельної ділянки _____ гектарів
 загальна площа житлового будинку _____ кв. метрів
 кількість квартир _____

Вартість основних фондів:

відновна вартість _____ тис. гривень
 залишкова вартість _____ тис. гривень

Інші відомості: візуально встановлено елементи корозії та ушкодження металевої частини фасаду, стирання зовнішнього шару покриття, як результат тривалої експлуатації, елементи фізичного зносу.

Підстанція 110 кВ, літ. ІЗ

(найменування об'єкта передачі)

Балансоутримувач: Державне підприємство «Управління справами Фонду державного майна України», вул. Генерала Алмазова, 18/9 код ЄДРПОУ 39950170

(повне найменування, місцезнаходження та ідентифікаційний код юридичної особи)

Загальні відомості:

рік введення в експлуатацію _____
 будівельний об'єм (загальний) _____ куб. метрів
 площа забудови (загальна) _____ кв. метрів
 площа земельної ділянки _____ гектарів
 загальна площа житлового будинку _____ кв. метрів
 кількість квартир _____

Вартість основних фондів:

відновна вартість _____ тис. гривень
 залишкова вартість _____ тис. гривень

Інші відомості: візуально встановлено фасад будівлі пошкоджено внаслідок агресії російської федерації, присутні елементи корозії металу, елементи фізичного зносу.

Пункт режимної охорони прибережної смуги з вольєрами для охоронних собак, літ. 33

(найменування об'єкта передачі)

Балансоутримувач: Державне підприємство «Управління справами Фонду державного майна України», вул. Генерала Алмазова, 18/9 код ЄДРПОУ 39950170

(повне найменування, місцезнаходження та ідентифікаційний код юридичної особи)

Загальні відомості:

рік введення в експлуатацію _____
 будівельний об'єм (загальний) _____ куб. метрів
 площа забудови (загальна) 1382,6 кв. метрів
 площа земельної ділянки _____ гектарів
 загальна площа житлового будинку _____ кв. метрів
 кількість квартир _____

Вартість основних фондів:

відновна вартість _____ тис. гривень

залишкова вартість _____ тис. гривень

Інші відомості: візуально встановлено на цегляному муруванні зовнішніх стін проходять тріщини, стирання зовнішнього шару покриття, як результат тривалої експлуатації. Споруда має системне пошкодження декоративних елементів, порушення штукатурного шару, відсутні склопакети вікон та дверей, елементи фізичного зносу. Внаслідок ракетного обстрілу є руйнація об'єктів.

КТП 2*400, літ. ЖЗ

(найменування об'єкта передачі)

Балансоутримувач: **Державне підприємство «Управління справами Фонду державного майна України», вул. Генерала Алмазова, 18/9 код ЄДРПОУ 39950170**

(повне найменування, місцезнаходження та ідентифікаційний код юридичної особи)

Загальні відомості:

рік введення в експлуатацію _____ куб. метрів

будівельний об'єм (загальний) _____ кв. метрів

площа забудови (загальна) _____ гектарів

площа земельної ділянки _____ кв. метрів

загальна площа житлового будинку _____

кількість квартир _____

Вартість основних фондів:

відновна вартість _____ тис. гривень

залишкова вартість _____ тис. гривень

Інші відомості: візуально встановлено корозія металевого покриття, фундамент має пошкодження, елементи фізичного зносу.

Елінг, літ. ЄЗ

(найменування об'єкта передачі)

Балансоутримувач: **Державне підприємство «Управління справами Фонду державного майна України», вул. Генерала Алмазова, 18/9 код ЄДРПОУ 39950170**

(повне найменування, місцезнаходження та ідентифікаційний код юридичної особи)

Загальні відомості:

рік введення в експлуатацію _____ куб. метрів

будівельний об'єм (загальний) _____ кв. метрів

площа забудови (загальна) 973,9 гектарів

площа земельної ділянки _____ кв. метрів

загальна площа житлового будинку _____

кількість квартир _____

Вартість основних фондів:

відновна вартість _____ тис. гривень

залишкова вартість _____ тис. гривень

Інші відомості: візуально встановлено будівля зазнала значних пошкоджень, деформації та руйнації внаслідок ракетних обстрілів (вбиті вікна, наслідки пожежі, зруйновано фасад будівлі та сукупність конструктивно-оздоблювальних елементів). Вимощення навколо зазнали деформації та руйнацій, як наслідок ракетних обстрілів.

Насосна станція пожежогасіння, літ. ЕЗ

(найменування об'єкта передачі)

Балансоутримувач: **Державне підприємство «Управління справами Фонду державного майна України», вул. Генерала Алмазова, 18/9 код ЄДРПОУ 39950170**

(повне найменування, місцезнаходження та ідентифікаційний код юридичної особи)

Загальні відомості:

рік введення в експлуатацію _____
будівельний об'єм (загальний) _____ куб. метрів
площа забудови (загальна) 35,5 кв. метрів
площа земельної ділянки _____ гектарів
загальна площа житлового будинку _____ кв. метрів
кількість квартир _____

Вартість основних фондів:

відновна вартість _____ тис. гривень
залишкова вартість _____ тис. гривень

Інші відомості: візуально встановлено корозія металевого покриття, фундамент зазнав руйнування, пошкодження облицювальної плитки, розбитий склопакет, елементи фізичного зносу споруди.

Пожежний резервуар, літ. DCCLVII

(найменування об'єкта передачі)

Балансоутримувач: **Державне підприємство «Управління справами Фонду державного майна України», вул. Генерала Алмазова, 18/9 код ЄДРПОУ 39950170**

(повне найменування, місцезнаходження та ідентифікаційний код юридичної особи)

Загальні відомості:

рік введення в експлуатацію _____
будівельний об'єм (загальний) _____ куб. метрів
площа забудови (загальна) _____ кв. метрів
площа земельної ділянки _____ гектарів
загальна площа житлового будинку _____ кв. метрів
кількість квартир _____

Вартість основних фондів:

відновна вартість _____ тис. гривень
залишкова вартість _____ тис. гривень

Пожежний резервуар, літ. DCCLVIII

(найменування об'єкта передачі)

Балансоутримувач: **Державне підприємство «Управління справами Фонду державного майна України», вул. Генерала Алмазова, 18/9 код ЄДРПОУ 39950170**

(повне найменування, місцезнаходження та ідентифікаційний код юридичної особи)

Загальні відомості:

рік введення в експлуатацію _____
будівельний об'єм (загальний) _____ куб. метрів
площа забудови (загальна) _____ кв. метрів
площа земельної ділянки _____ гектарів
загальна площа житлового будинку _____ кв. метрів
кількість квартир _____

Вартість основних фондів:

відновна вартість _____ тис. гривень
залишкова вартість _____ тис. гривень

Артезіанська свердловина, літ. DCCLVI

(найменування об'єкта передачі)

Балансоутримувач: **Державне підприємство «Управління справами Фонду державного майна України», вул. Генерала Алмазова, 18/9 код ЄДРПОУ 39950170**

(повне найменування, місцезнаходження та ідентифікаційний код юридичної особи)

Загальні відомості:

рік введення в експлуатацію _____

будівельний об'єм (загальний) _____ куб. метрів
площа забудови (загальна) _____ кв. метрів
площа земельної ділянки _____ гектарів
загальна площа житлового будинку _____ кв. метрів
кількість квартир _____
Вартість основних фондів:
відновна вартість _____ тис. гривень
залишкова вартість _____ тис. гривень

Очисні споруди дощових вод/біля аварійної рятувальної станції, літ. DCCLXV

(найменування об'єкта передачі)

Балансоутримувач: **Державне підприємство «Управління справами Фонду державного майна України», вул. Генерала Алмазова, 18/9 код ЄДРПОУ 39950170**

(повне найменування, місцезнаходження та ідентифікаційний код юридичної особи)

Загальні відомості:

рік введення в експлуатацію _____
будівельний об'єм (загальний) _____ куб. метрів
площа забудови (загальна) _____ кв. метрів
площа земельної ділянки _____ гектарів
загальна площа житлового будинку _____ кв. метрів
кількість квартир _____
Вартість основних фондів:
відновна вартість _____ тис. гривень
залишкова вартість _____ тис. гривень

Профілакторій літ. ШЗ

(найменування об'єкта передачі)

Балансоутримувач: **Державне підприємство «Управління справами Фонду державного майна України», вул. Генерала Алмазова, 18/9 код ЄДРПОУ 39950170**

(повне найменування, місцезнаходження та ідентифікаційний код юридичної особи)

Загальні відомості:

рік введення в експлуатацію _____
будівельний об'єм (загальний) _____ куб. метрів
площа забудови (загальна) 3693,8 кв. метрів
площа земельної ділянки _____ гектарів
загальна площа житлового будинку _____ кв. метрів
кількість квартир _____
Вартість основних фондів:
відновна вартість _____ тис. гривень
залишкова вартість _____ тис. гривень

Інші відомості: візуально встановлено лушення, потьоки мурування зовнішніх стін та велику тріщину по всьому будинку біля центрального входу, пошкодження декоративних елементів фасаду, руйнування штукатурного шару. Тріщини та стиках стін, ураження грибок в кімнатах, елементи фізичного зносу будинку.

Гольф-клуб: блок "А". Будівля для зберігання техніки і матеріалів для обслуговування гольф-поля, літ. СЗ

(найменування об'єкта передачі)

Балансоутримувач: **Державне підприємство «Управління справами Фонду державного майна України», вул. Генерала Алмазова, 18/9 код ЄДРПОУ 39950170**

(повне найменування, місцезнаходження та ідентифікаційний код юридичної особи)

Загальні відомості:

рік введення в експлуатацію _____
будівельний об'єм (загальний) _____ куб. метрів
площа забудови (загальна) 1305,2 кв. метрів
площа земельної ділянки _____ гектарів
загальна площа житлового будинку _____ кв. метрів
кількість квартир _____

Вартість основних фондів:

відновна вартість _____ тис. гривень
залишкова вартість _____ тис. гривень

Інші відомості: візуально встановлено стирання зовнішнього шару покриття фасаду, як результат тривалої експлуатації, елементи фізичного зносу, фасадна частина має системне пошкодження декоративних елементів, порушення зовнішнього штукатурного шару. Покриття корту має сліди зношення.

КНС № 6, літ. Я1

(найменування об'єкта передачі)

Балансоутримувач: **Державне підприємство «Управління справами Фонду державного майна України», вул. Генерала Алмазова, 18/9 код ЄДРПОУ 39950170**

(повне найменування, місцезнаходження та ідентифікаційний код юридичної особи)

рік введення в експлуатацію _____
будівельний об'єм (загальний) _____ куб. метрів
площа забудови (загальна) _____ кв. метрів
площа земельної ділянки _____ гектарів
загальна площа житлового будинку _____ кв. метрів
кількість квартир _____

Вартість основних фондів:

відновна вартість _____ тис. гривень
залишкова вартість _____ тис. гривень

Інші відомості: візуально встановлено елементи фізичного зносу, корозія металевих конструкцій.

Добудова до двоповерхової споруди з газовою котельнею літ. Ч3

(найменування об'єкта передачі)

Балансоутримувач: **Державне підприємство «Управління справами Фонду державного майна України», вул. Генерала Алмазова, 18/9 код ЄДРПОУ 39950170**

(повне найменування, місцезнаходження та ідентифікаційний код юридичної особи)

Загальні відомості:

рік введення в експлуатацію _____
будівельний об'єм (загальний) _____ куб. метрів
площа забудови (загальна) 8,1 кв. метрів
площа земельної ділянки _____ гектарів
загальна площа житлового будинку _____ кв. метрів
кількість квартир _____

Вартість основних фондів:

відновна вартість _____ тис. гривень
залишкова вартість _____ тис. гривень

пошкодження керамічної плитки фундаменту димової труби (від котельні), на одній із димових труб є перегрів зовнішнього металевого покриття з нержавіючої сталі, елементи фізичного зносу споруди.

КПП № 4, літ. А

(найменування об'єкта передачі)

Балансоутримувач: Державне підприємство «Управління справами Фонду державного майна України», вул. Генерала Алмазова, 18/9 код ЄДРПОУ 39950170
(повне найменування, місцезнаходження та ідентифікаційний код юридичної особи)

Загальні відомості:

рік введення в експлуатацію _____
будівельний об'єм (загальний) _____ куб. метрів
площа забудови (загальна) 48,6 кв. метрів
площа земельної ділянки _____ гектарів
загальна площа житлового будинку _____ кв. метрів
кількість квартир _____

Вартість основних фондів:

відновна вартість _____ тис. гривень
залишкова вартість _____ тис. гривень

Інші відомості: візуально встановлено елементи фізичного зносу, корозія металевих конструкцій, порушення цілісності горизонтальний водостічних жолобів покрівлі.

Насосна, пральня, літ. Т

(найменування об'єкта передачі)

Балансоутримувач: Державне підприємство «Управління справами Фонду державного майна України», вул. Генерала Алмазова, 18/9 код ЄДРПОУ 39950170
(повне найменування, місцезнаходження та ідентифікаційний код юридичної особи)

Загальні відомості:

рік введення в експлуатацію _____
будівельний об'єм (загальний) _____ куб. метрів
площа забудови (загальна) 147,7 кв. метрів
площа земельної ділянки _____ гектарів
загальна площа житлового будинку _____ кв. метрів
кількість квартир _____

Вартість основних фондів:

відновна вартість _____ тис. гривень
залишкова вартість _____ тис. гривень

Інші відомості: візуально встановлено фасад будівлі має пошкодження, відсутній склопакет однієї з дверей, на сходах будівлі та облицювальної плитки порушена цілісність, стирання зовнішнього шару покриття фасаду, як результат тривалої експлуатації, елементи фізичного зносу.

Пожежний резервуар, літ. DCCLXVIII

(найменування об'єкта передачі)

Балансоутримувач: Державне підприємство «Управління справами Фонду державного майна України», вул. Генерала Алмазова, 18/9 код ЄДРПОУ 39950170
(повне найменування, місцезнаходження та ідентифікаційний код юридичної особи)

Загальні відомості:

рік введення в експлуатацію _____
будівельний об'єм (загальний) _____ куб. метрів
площа забудови (загальна) _____ кв. метрів
площа земельної ділянки _____ гектарів
загальна площа житлового будинку _____ кв. метрів
кількість квартир _____

Вартість основних фондів:

відновна вартість _____ тис. гривень
залишкова вартість _____ тис. гривень

Інші відомості: візуально встановлено значну руйнацію зовнішнього оздоблення, корозія металевих конструкцій, гідроізоляції, вся конструкція має елементи фізичного зносу.

Погріб для зберігання овочів, літ. X

(найменування об'єкта передачі)

Балансоутримувач: **Державне підприємство «Управління справами Фонду державного майна України», вул. Генерала Алмазова, 18/9 код ЄДРПОУ 39950170**

(повне найменування, місцезнаходження та ідентифікаційний код юридичної особи)

Загальні відомості:

рік введення в експлуатацію _____
будівельний об'єм (загальний) _____ куб. метрів
площа забудови (загальна) _____ кв. метрів
площа земельної ділянки _____ гектарів
загальна площа житлового будинку _____ кв. метрів
кількість квартир _____

Вартість основних фондів:

відновна вартість _____ тис. гривень
залишкова вартість _____ тис. гривень

Інші відомості: візуально встановлено елементи фізичного зносу, пошкодження декоративних елементів фасаду, луцення зовнішнього штукатурного шару.

Очисні споруди літ. DCCLXVIX (під П2)

(найменування об'єкта передачі)

Балансоутримувач: **Державне підприємство «Управління справами Фонду державного майна України», вул. Генерала Алмазова, 18/9 код ЄДРПОУ 39950170**

(повне найменування, місцезнаходження та ідентифікаційний код юридичної особи)

Загальні відомості:

рік введення в експлуатацію _____
будівельний об'єм (загальний) _____ куб. метрів
площа забудови (загальна) _____ кв. метрів
площа земельної ділянки _____ гектарів
загальна площа житлового будинку _____ кв. метрів
кількість квартир _____

Вартість основних фондів:

відновна вартість _____ тис. гривень
залишкова вартість _____ тис. гривень

Інші відомості: візуально встановлено елементи фізичного зносу, технічний стан не встановлено.

Артезіанська свердловина, літ. XIV

(найменування об'єкта передачі)

Балансоутримувач: **Державне підприємство «Управління справами Фонду державного майна України», вул. Генерала Алмазова, 18/9 код ЄДРПОУ 39950170**

(повне найменування, місцезнаходження та ідентифікаційний код юридичної особи)

Загальні відомості:

рік введення в експлуатацію _____
будівельний об'єм (загальний) _____ куб. метрів
площа забудови (загальна) _____ кв. метрів
площа земельної ділянки _____ гектарів
загальна площа житлового будинку _____ кв. метрів
кількість квартир _____

Вартість основних фондів:

відновна вартість _____ тис. гривень
залишкова вартість _____ тис. гривень

Гаражний комплекс, літ. П2

(найменування об'єкта передачі)

Балансоутримувач: **Державне підприємство «Управління справами Фонду державного майна України», вул. Генерала Алмазова, 18/9 код ЄДРПОУ 39950170**

(повне найменування, місцезнаходження та ідентифікаційний код юридичної особи)

Загальні відомості:

рік введення в експлуатацію _____
будівельний об'єм (загальний) _____ куб. метрів
площа забудови (загальна) 6004,5 кв. метрів
площа земельної ділянки _____ гектарів
загальна площа житлового будинку _____ кв. метрів
кількість квартир _____

Вартість основних фондів:

відновна вартість _____ тис. гривень
залишкова вартість _____ тис. гривень

Опалювальний склад, літ. ПЗ

(найменування об'єкта передачі)

Балансоутримувач: **Державне підприємство «Управління справами Фонду державного майна України», вул. Генерала Алмазова, 18/9 код ЄДРПОУ 39950170**

(повне найменування, місцезнаходження та ідентифікаційний код юридичної особи)

Загальні відомості:

рік введення в експлуатацію _____
будівельний об'єм (загальний) _____ куб. метрів
площа забудови (загальна) 260,9 кв. метрів
площа земельної ділянки _____ гектарів
загальна площа житлового будинку _____ кв. метрів
кількість квартир _____

Вартість основних фондів:

відновна вартість _____ тис. гривень
залишкова вартість _____ тис. гривень

Двоповерхова споруда з газовою котельнею, літ. О

(найменування об'єкта передачі)

Балансоутримувач: **Державне підприємство «Управління справами Фонду державного майна України», вул. Генерала Алмазова, 18/9 код ЄДРПОУ 39950170**

(повне найменування, місцезнаходження та ідентифікаційний код юридичної особи)

Загальні відомості:

рік введення в експлуатацію _____
будівельний об'єм (загальний) _____ куб. метрів
площа забудови (загальна) 549,8 кв. метрів
площа земельної ділянки _____ гектарів
загальна площа житлового будинку _____ кв. метрів
кількість квартир _____

Вартість основних фондів:

відновна вартість _____ тис. гривень
залишкова вартість _____ тис. гривень

Інші відомості: візуально встановлено елементи фізичного зносу споруди, металева конструкція фасаду уражена корозією та іржею, пошкодження облицювальної плитки. фундаменту.

Столярна ділянка, літ. УЗ

(найменування об'єкта передачі)

Балансоутримувач: Державне підприємство «Управління справами Фонду державного майна України», вул. Генерала Алмазова, 18/9 код ЄДРПОУ 39950170

(повне найменування, місцезнаходження та ідентифікаційний код юридичної особи)

Загальні відомості:

рік введення в експлуатацію _____
будівельний об'єм (загальний) _____ куб. метрів
площа забудови (загальна) 156,5 кв. метрів
площа земельної ділянки _____ гектарів
загальна площа житлового будинку _____ кв. метрів
кількість квартир _____

Вартість основних фондів:

відновна вартість _____ тис. гривень
залишкова вартість _____ тис. гривень

Інші відомості: візуально встановлено елементи фізичного зносу споруди.

Складські приміщення, літ. ТЗ

(найменування об'єкта передачі)

Балансоутримувач: Державне підприємство «Управління справами Фонду державного майна України», вул. Генерала Алмазова, 18/9 код ЄДРПОУ 39950170

(повне найменування, місцезнаходження та ідентифікаційний код юридичної особи)

Загальні відомості:

рік введення в експлуатацію _____
будівельний об'єм (загальний) _____ куб. метрів
площа забудови (загальна) 63,8 кв. метрів
площа земельної ділянки _____ гектарів
загальна площа житлового будинку _____ кв. метрів
кількість квартир _____

Вартість основних фондів:

відновна вартість _____ тис. гривень
залишкова вартість _____ тис. гривень

Інші відомості: візуально встановлено елементи фізичного зносу споруди, дах приміщення має дефекти та руйнації.

Автозаправний комплекс, літ. ХЗ

(найменування об'єкта передачі)

Балансоутримувач: Державне підприємство «Управління справами Фонду державного майна України», вул. Генерала Алмазова, 18/9 код ЄДРПОУ 39950170

(повне найменування, місцезнаходження та ідентифікаційний код юридичної особи)

Загальні відомості:

рік введення в експлуатацію _____
будівельний об'єм (загальний) _____ куб. метрів
площа забудови (загальна) 17,7 кв. метрів
площа земельної ділянки _____ гектарів
загальна площа житлового будинку _____ кв. метрів
кількість квартир _____

Вартість основних фондів:

відновна вартість _____ тис. гривень
залишкова вартість _____ тис. гривень

Інші відомості: візуально встановлено елементи фізичного зносу комплексу, стан ємності для зберігання пального неможливо визначити без лабораторних досліджень.

Інвентарні склади, літ. Ф3

(найменування об'єкта передачі)

Балансоутримувач: **Державне підприємство «Управління справами Фонду державного майна України», вул. Генерала Алмазова, 18/9 код ЄДРПОУ 39950170**

(повне найменування, місцезнаходження та ідентифікаційний код юридичної особи)

Загальні відомості:

рік введення в експлуатацію _____
будівельний об'єм (загальний) _____ куб. метрів
площа забудови (загальна) 252,6 кв. метрів
площа земельної ділянки _____ гектарів
загальна площа житлового будинку _____ кв. метрів
кількість квартир _____

Вартість основних фондів:

відновна вартість _____ тис. гривень
залишкова вартість _____ тис. гривень

Інші відомості: візуально встановлено елементи фізичного зносу споруди, пошкодження фундаменту, оздоблення будівлі, стирання зовнішнього шару покриття фасаду, як результат тривалої експлуатації, деформація металевих конструкцій.

Погріб № 1, літ. П

(найменування об'єкта передачі)

Балансоутримувач: **Державне підприємство «Управління справами Фонду державного майна України», вул. Генерала Алмазова, 18/9 код ЄДРПОУ 39950170**

(повне найменування, місцезнаходження та ідентифікаційний код юридичної особи)

Загальні відомості:

рік введення в експлуатацію _____
будівельний об'єм (загальний) _____ куб. метрів
площа забудови (загальна) _____ кв. метрів
площа земельної ділянки _____ гектарів
загальна площа житлового будинку _____ кв. метрів
кількість квартир _____

Вартість основних фондів:

відновна вартість _____ тис. гривень
залишкова вартість _____ тис. гривень

КНС №4 літ. Ц

(найменування об'єкта передачі)

Балансоутримувач: **Державне підприємство «Управління справами Фонду державного майна України», вул. Генерала Алмазова, 18/9 код ЄДРПОУ 39950170**

(повне найменування, місцезнаходження та ідентифікаційний код юридичної особи)

Загальні відомості:

рік введення в експлуатацію _____
будівельний об'єм (загальний) _____ куб. метрів
площа забудови (загальна) _____ кв. метрів
площа земельної ділянки _____ гектарів
загальна площа житлового будинку _____ кв. метрів
кількість квартир _____

Вартість основних фондів:

відновна вартість _____ тис. гривень

залишкова вартість _____ тис. гривень

Інші відомості: візуально встановлено пошкодження декоративних елементів та стирання зовнішнього шару покриття фасаду, елементи фізичного зносу споруди.

Хозфекальний залізобетонний резервуар, літ. DCCLXVII

(найменування об'єкта передачі)

Балансоутримувач: **Державне підприємство «Управління справами Фонду державного майна України», вул. Генерала Алмазова, 18/9 код ЄДРПОУ 39950170**

(повне найменування, місцезнаходження та ідентифікаційний код юридичної особи)

Загальні відомості:

рік введення в експлуатацію _____

будівельний об'єм (загальний) _____ куб. метрів

площа забудови (загальна) _____ кв. метрів

площа земельної ділянки _____ гектарів

загальна площа житлового будинку _____ - кв. метрів

кількість квартир _____

Вартість основних фондів:

відновна вартість _____ тис. гривень

залишкова вартість _____ тис. гривень

Інші відомості: візуально встановлено елементи фізичного зносу, ураження іржею металевих частин.

Гостьовий будинок, літ. III

(найменування об'єкта передачі)

Балансоутримувач: **Державне підприємство «Управління справами Фонду державного майна України», вул. Генерала Алмазова, 18/9 код ЄДРПОУ 39950170**

(повне найменування, місцезнаходження та ідентифікаційний код юридичної особи)

Загальні відомості:

рік введення в експлуатацію _____

будівельний об'єм (загальний) _____ куб. метрів

площа забудови (загальна) 604,1 кв. метрів

площа земельної ділянки _____ гектарів

загальна площа житлового будинку _____ кв. метрів

кількість квартир _____

Вартість основних фондів:

відновна вартість _____ тис. гривень

залишкова вартість _____ тис. гривень

Інші відомості: візуально встановлено стирання зовнішнього шару покриття фасаду, як результат тривалої експлуатації, пошкодження декоративних елементів, зовнішнього штукатурного шару. Просідання гранітних сходів західної сторони будівлі. В середині приміщення часткове пошкодження підлоги, в санвузлах часткове псування плитки, швів, на стінах кімнат та стелі наявні сліди подряпин, відшаровування та лущення покриття, виявлені різноманітні плями, сліди затікання, наявне пошкодження дверей, дверних замків. Майже всі приміщення у споруді ураженні грибок та пліснявою, елементи фізичного зносу споруди.

Пішохідні доріжки, літ. X

(найменування об'єкта передачі)

Балансоутримувач: **Державне підприємство «Управління справами Фонду державного майна України», вул. Генерала Алмазова, 18/9 код ЄДРПОУ 39950170**

(повне найменування, місцезнаходження та ідентифікаційний код юридичної особи)

Загальні відомості:

рік введення в експлуатацію _____
будівельний об'єм (загальний) _____ куб. метрів
площа забудови (загальна) _____ кв. метрів
площа земельної ділянки _____ гектарів
загальна площа житлового будинку _____ кв. метрів
кількість квартир _____

Вартість основних фондів:

відновна вартість _____ тис. гривень
залишкова вартість _____ тис. гривень

Інші відомості: візуально встановлено стирання зовнішнього шару як результат тривалої експлуатації.

КНС №5, літ.Ю1

(найменування об'єкта передачі)

Балансоутримувач: **Державне підприємство «Управління справами Фонду державного майна України», вул. Генерала Алмазова, 18/9 код ЄДРПОУ 39950170**
(повне найменування, місцезнаходження та ідентифікаційний код юридичної особи)

Загальні відомості:

рік введення в експлуатацію _____
будівельний об'єм (загальний) _____ куб. метрів
площа забудови (загальна) _____ кв. метрів
площа земельної ділянки _____ гектарів
загальна площа житлового будинку _____ кв. метрів
кількість квартир _____

Вартість основних фондів:

відновна вартість _____ тис. гривень
залишкова вартість _____ тис. гривень

Інші відомості: візуально встановлено елементи фізичного зносу та сліди пошкодження фасаду споруди.

Насосна станція III підйому, літ. Ч1

(найменування об'єкта передачі)

Балансоутримувач: **Державне підприємство «Управління справами Фонду державного майна України» м. Київ, вул. Генерала Алмазова, 18/9 (код ЄДРПОУ 39950170)**
(повне найменування, місцезнаходження та ідентифікаційний код юридичної особи)

Загальні відомості:

рік введення в експлуатацію _____
будівельний об'єм (загальний) _____ куб. метрів
площа забудови (загальна) 30,6 кв. метрів
площа земельної ділянки _____ гектарів
загальна площа житлового будинку _____ кв. метрів
кількість квартир _____

Вартість основних фондів:

відновна вартість _____ тис. гривень
залишкова вартість _____ тис. гривень

Інші відомості: візуально встановлено пошкодження облицювальної плитки фундаменту, покрівлі, фасаду, а також відсутність декоративних елементів, порушення зовнішнього штукатурного шару, елементи фізичного зносу споруди.

Газова котельня, літ. Т2

(найменування об'єкта передачі)

Балансоутримувач: Державне підприємство «Управління справами Фонду державного майна України» м. Київ, вул. Генерала Алмазова, 18/9 код ЄДРПОУ 39950170
(повне найменування, місцезнаходження та ідентифікаційний код юридичної особи)

Загальні відомості:

рік введення в експлуатацію _____
будівельний об'єм (загальний) _____ куб. метрів
площа забудови (загальна) _____ кв. метрів
площа земельної ділянки _____ гектарів
загальна площа житлового будинку _____ кв. метрів
кількість квартир _____

Вартість основних фондів:

відновна вартість _____ тис. гривень
залишкова вартість _____ тис. гривень

Інші відомості: візуально встановлено деформації, вибоїни та сколи металевої конструкції фасаду, посічення уламками, внаслідок ракетного обстрілу. Технічний стан не встановлено.

Вертолітний майданчик, літ. DCCXLVIII

(найменування об'єкта передачі)

Балансоутримувач: Державне підприємство «Управління справами Фонду державного майна України», вул. Генерала Алмазова, 18/9 код ЄДРПОУ 39950170
(повне найменування, місцезнаходження та ідентифікаційний код юридичної особи)

Загальні відомості:

рік введення в експлуатацію _____
будівельний об'єм (загальний) _____ куб. метрів
площа забудови (загальна) _____ кв. метрів
площа земельної ділянки _____ гектарів
загальна площа житлового будинку _____ кв. метрів
кількість квартир _____

Вартість основних фондів:

відновна вартість _____ тис. гривень
залишкова вартість _____ тис. гривень

Ангар на два вертольоти, літ. P2

(найменування об'єкта передачі)

Балансоутримувач: Державне підприємство «Управління справами Фонду державного майна України», вул. Генерала Алмазова, 18/9 код ЄДРПОУ 39950170
(повне найменування, місцезнаходження та ідентифікаційний код юридичної особи)

Загальні відомості:

рік введення в експлуатацію _____
будівельний об'єм (загальний) _____ куб. метрів
площа забудови (загальна) 1674,4 кв. метрів
площа земельної ділянки _____ гектарів
загальна площа житлового будинку _____ кв. метрів
кількість квартир _____

Вартість основних фондів:

відновна вартість _____ тис. гривень
залишкова вартість _____ тис. гривень

Інші відомості: візуально встановлено пошкодження склопакетів на вікнах, елементи фізичного зносу та сліди пошкодження фасаду, наскрізні отвори та сколи, посічення уламками ракет.

Автомобільна дорога, літ. IX

(найменування об'єкта передачі)

Балансоутримувач: Державне підприємство «Управління справами Фонду державного майна України», вул. Генерала Алмазова, 18/9 код ЄДРПОУ 39950170

(повне найменування, місцезнаходження та ідентифікаційний код юридичної особи)

Загальні відомості:

рік введення в експлуатацію _____
будівельний об'єм (загальний) _____ куб. метрів
площа забудови (загальна) _____ кв. метрів
площа земельної ділянки _____ гектарів
загальна площа житлового будинку _____ кв. метрів
кількість квартир _____

Вартість основних фондів:

відновна вартість _____ тис. гривень
залишкова вартість _____ тис. гривень

Інші відомості: візуально встановлено стирання зовнішнього шару покриття, як результат тривалої експлуатації.

Причальний комплекс, літ. DCCLXI

(найменування об'єкта передачі)

Балансоутримувач: Державне підприємство «Управління справами Фонду державного майна України», вул. Генерала Алмазова, 18/9 код ЄДРПОУ 39950170

(повне найменування, місцезнаходження та ідентифікаційний код юридичної особи)

Загальні відомості:

рік введення в експлуатацію _____
будівельний об'єм (загальний) _____ куб. метрів
площа забудови (загальна) _____ кв. метрів
площа земельної ділянки _____ гектарів
загальна площа житлового будинку _____ кв. метрів
кількість квартир _____

Вартість основних фондів:

відновна вартість _____ тис. гривень
залишкова вартість _____ тис. гривень

Інші відомості: візуально встановлено елементи фізичного зносу та сліди пошкодження конструкції, оздоблення, ураження іржею та сліди корозії металу. Електромережа до причального комплексу знаходиться в аварійному стані.

Артезіанська свердловина, літ. DCCLX

(найменування об'єкта передачі)

Балансоутримувач: Державне підприємство «Управління справами Фонду державного майна України», вул. Генерала Алмазова, 18/9 код ЄДРПОУ 39950170

(повне найменування, місцезнаходження та ідентифікаційний код юридичної особи)

Загальні відомості:

рік введення в експлуатацію _____
будівельний об'єм (загальний) _____ куб. метрів
площа забудови (загальна) _____ кв. метрів
площа земельної ділянки _____ гектарів
загальна площа житлового будинку _____ кв. метрів
кількість квартир _____

Вартість основних фондів:

відновна вартість _____ тис. гривень
залишкова вартість _____ тис. гривень

Погріб цегляний, літ. В1

(найменування об'єкта передачі)

Балансоутримувач: Державне підприємство «Управління справами Фонду державного майна України», вул. Генерала Алмазова, 18/9 код ЄДРПОУ 39950170

(повне найменування, місцезнаходження та ідентифікаційний код юридичної особи)

Загальні відомості:

рік введення в експлуатацію _____
будівельний об'єм (загальний) _____ куб. метрів
площа забудови (загальна) _____ кв. метрів
площа земельної ділянки _____ гектарів
загальна площа житлового будинку _____ кв. метрів
кількість квартир _____
Вартість основних фондів:
відновна вартість _____ тис. гривень
залишкова вартість _____ тис. гривень

Артезіанська свердловина, літ. XV

(найменування об'єкта передачі)

Балансоутримувач: Державне підприємство «Управління справами Фонду державного майна України», вул. Генерала Алмазова, 18/9 код ЄДРПОУ 39950170

(повне найменування, місцезнаходження та ідентифікаційний код юридичної особи)

Загальні відомості:

рік введення в експлуатацію _____
будівельний об'єм (загальний) _____ куб. метрів
площа забудови (загальна) _____ кв. метрів
площа земельної ділянки _____ гектарів
загальна площа житлового будинку _____ кв. метрів
кількість квартир _____
Вартість основних фондів:
відновна вартість _____ тис. гривень
залишкова вартість _____ тис. гривень

Насосна станція біля озера, літ. Е1

(найменування об'єкта передачі)

Балансоутримувач: Державне підприємство «Управління справами Фонду державного майна України», вул. Генерала Алмазова, 18/9 код ЄДРПОУ 39950170

(повне найменування, місцезнаходження та ідентифікаційний код юридичної особи)

Загальні відомості:

рік введення в експлуатацію _____
будівельний об'єм (загальний) _____ куб. метрів
площа забудови (загальна) _____ кв. метрів
площа земельної ділянки _____ гектарів
загальна площа житлового будинку _____ кв. метрів
кількість квартир _____
Вартість основних фондів:
відновна вартість _____ тис. гривень
залишкова вартість _____ тис. гривень

Резервна артезіанська свердловина, літ. DCCLXX

(найменування об'єкта передачі)

Балансоутримувач: Державне підприємство «Управління справами Фонду державного майна України», вул. Генерала Алмазова, 18/9 код ЄДРПОУ 39950170
(повне найменування, місцезнаходження та ідентифікаційний код юридичної особи)

Загальні відомості:

рік введення в експлуатацію _____
будівельний об'єм (загальний) _____ куб. метрів
площа забудови (загальна) _____ кв. метрів
площа земельної ділянки _____ гектарів
загальна площа житлового будинку _____ кв. метрів
кількість квартир _____

Вартість основних фондів:

відновна вартість _____ тис. гривень
залишкова вартість _____ тис. гривень

Інші відомості: візуально встановлено часткове підтоплення, елементи фізичного зносу, технічний стан свердловини та електро-насосного обладнання невідомий, гідроакумулятори ймовірно в непрацездатному стані.

Підпірна стінка, літ. XVII
(найменування об'єкта передачі)

Балансоутримувач: Державне підприємство «Управління справами Фонду державного майна України», вул. Генерала Алмазова, 18/9 код ЄДРПОУ 39950170
(повне найменування, місцезнаходження та ідентифікаційний код юридичної особи)

Загальні відомості:

рік введення в експлуатацію _____
будівельний об'єм (загальний) _____ куб. метрів
площа забудови (загальна) _____ кв. метрів
площа земельної ділянки _____ гектарів
загальна площа житлового будинку _____ кв. метрів
кількість квартир _____

Вартість основних фондів:

відновна вартість _____ тис. гривень
залишкова вартість _____ тис. гривень

Інші відомості: візуально встановлено стирання зовнішнього шару покриття, відсутність декоративної частини стіни, елементи фізичного зносу.

Міст залізобетонний автомобільний через затоку, літ. XVI
(найменування об'єкта передачі)

Балансоутримувач: Державне підприємство «Управління справами Фонду державного майна України», вул. Генерала Алмазова, 18/9 код ЄДРПОУ 39950170
(повне найменування, місцезнаходження та ідентифікаційний код юридичної особи)

Загальні відомості:

рік введення в експлуатацію _____
будівельний об'єм (загальний) _____ куб. метрів
площа забудови (загальна) _____ кв. метрів
площа земельної ділянки _____ гектарів
загальна площа житлового будинку _____ кв. метрів
кількість квартир _____

Вартість основних фондів:

відновна вартість _____ тис. гривень

залишкова вартість _____ тис. гривень
Інші відомості: візуально встановлено пошкодження гранітного покриття, стирання зовнішнього шару покриття, елементи фізичного зносу.

Будинок охорони, літ. Ш
(найменування об'єкта передачі)

Балансоутримувач: **Державне підприємство «Управління справами Фонду державного майна України», вул. Генерала Алмазова, 18/9 код ЄДРПОУ 39950170**
(повне найменування, місцезнаходження та ідентифікаційний код юридичної особи)

Загальні відомості:

рік введення в експлуатацію _____
будівельний об'єм (загальний) _____ куб. метрів
площа забудови (загальна) _____ кв. метрів
площа земельної ділянки _____ гектарів
загальна площа житлового будинку _____ кв. метрів
кількість квартир _____

Вартість основних фондів:

відновна вартість _____ тис. гривень
залишкова вартість _____ тис. гривень

Інші відомості: візуально встановлено пошкодження облицювальної плитки фасаду, декоративних складових фундаменту, тріщини на сходах, порушення зовнішнього штукатурного шару, елементи фізичного зносу споруди.

Насосна станція перекачки води з Дніпра, літ. Ш1
(найменування об'єкта передачі)

Балансоутримувач: **Державне підприємство «Управління справами Фонду державного майна України», вул. Генерала Алмазова, 18/9 код ЄДРПОУ 39950170**
(повне найменування, місцезнаходження та ідентифікаційний код юридичної особи)

Загальні відомості:

рік введення в експлуатацію _____
будівельний об'єм (загальний) _____ куб. метрів
площа забудови (загальна) _____ кв. метрів
площа земельної ділянки _____ гектарів
загальна площа житлового будинку _____ кв. метрів
кількість квартир _____

Вартість основних фондів:

відновна вартість _____ тис. гривень
залишкова вартість _____ тис. гривень

Інші відомості: візуально встановлено пошкодження фундаменту, стирання зовнішнього шару покриття фасаду та порушення його зовнішнього штукатурного шару, елементи фізичного зносу споруди.

Автомобільна дорога, літ. XIX
(найменування об'єкта передачі)

Балансоутримувач: **Державне підприємство «Управління справами Фонду державного майна України», вул. Генерала Алмазова, 18/9 код ЄДРПОУ 39950170**
(повне найменування, місцезнаходження та ідентифікаційний код юридичної особи)

Загальні відомості:

рік введення в експлуатацію _____
будівельний об'єм (загальний) _____ куб. метрів
площа забудови (загальна) _____ кв. метрів
площа земельної ділянки _____ гектарів
загальна площа житлового будинку _____ кв. метрів
кількість квартир _____
Вартість основних фондів:
відновна вартість _____ тис. гривень
залишкова вартість _____ тис. гривень

Гольф-клуб, поле для гольфу з водоймами, літ. DCCLXII
(найменування об'єкта передачі)

Балансоутримувач: **Державне підприємство «Управління справами Фонду державного майна України», вул. Генерала Алмазова, 18/9 код ЄДРПОУ 39950170**
(повне найменування, місцезнаходження та ідентифікаційний код юридичної особи)

Загальні відомості:

рік введення в експлуатацію _____
будівельний об'єм (загальний) _____ куб. метрів
площа забудови (загальна) _____ кв. метрів
площа земельної ділянки _____ гектарів
загальна площа житлового будинку _____ кв. метрів
кількість квартир _____
Вартість основних фондів:
відновна вартість _____ тис. гривень
залишкова вартість _____ тис. гривень

Огорожа території, літ. 20-32
(найменування об'єкта передачі)

Балансоутримувач: **Державне підприємство «Управління справами Фонду державного майна України», вул. Генерала Алмазова, 18/9 код ЄДРПОУ 39950170**
(повне найменування, місцезнаходження та ідентифікаційний код юридичної особи)

Загальні відомості:

рік введення в експлуатацію _____
будівельний об'єм (загальний) _____ куб. метрів
площа забудови (загальна) _____ кв. метрів
площа земельної ділянки _____ гектарів
загальна площа житлового будинку _____ кв. метрів
кількість квартир _____
Вартість основних фондів:
відновна вартість _____ тис. гривень
залишкова вартість _____ тис. гривень

Інші відомості: візуально встановлено пошкодження та деформація металевої конструкції огорожі.

Павільйон на погрібнику, літ. Б1
(найменування об'єкта передачі)

Балансоутримувач: **Державне підприємство «Управління справами Фонду державного майна України», вул. Генерала Алмазова, 18/9 код ЄДРПОУ 39950170**
(повне найменування, місцезнаходження та ідентифікаційний код юридичної особи)

Загальні відомості:

рік введення в експлуатацію _____
будівельний об'єм (загальний) _____ куб. метрів
площа забудови (загальна) _____ кв. метрів
площа земельної ділянки _____ гектарів
загальна площа житлового будинку _____ кв. метрів
кількість квартир _____

Вартість основних фондів:

відновна вартість _____ тис. гривень
залишкова вартість _____ тис. гривень

Інші відомості: візуально встановлено пошкодження фасаду, відсутність склопакетів, елементи фізичного зносу.

Адмінбудинок, літ. Р.

(найменування об'єкта передачі)

Балансоутримувач: **Державне підприємство «Управління справами Фонду державного майна України», вул. Генерала Алмазова, 18/9 код ЄДРПОУ 39950170**

(повне найменування, місцезнаходження та ідентифікаційний код юридичної особи)

Загальні відомості:

рік введення в експлуатацію _____
будівельний об'єм (загальний) _____ куб. метрів
площа забудови (загальна) 920,8 кв. метрів
площа земельної ділянки _____ гектарів
загальна площа житлового будинку _____ кв. метрів
кількість квартир _____

Вартість основних фондів:

відновна вартість _____ тис. гривень
залишкова вартість _____ тис. гривень

Оглядом території встановлено відсутність будівлі. На місці, де повинно бути розташоване нерухоме майно, ростуть дерева, наявність фундаменту не встановлено.

КПП № 3, літ. П1 та Добудова до КПП № 3, літ. П3

(найменування об'єкта передачі)

Балансоутримувач: **Державне підприємство «Управління справами Фонду державного майна України», вул. Генерала Алмазова, 18/9 код ЄДРПОУ 39950170**

(повне найменування, місцезнаходження та ідентифікаційний код юридичної особи)

Загальні відомості:

рік введення в експлуатацію _____
будівельний об'єм (загальний) _____ куб. метрів
площа забудови (загальна) 26,1 кв. метрів
площа земельної ділянки _____ гектарів
загальна площа житлового будинку _____ кв. метрів
кількість квартир _____

Вартість основних фондів:

відновна вартість _____ тис. гривень
залишкова вартість _____ тис. гривень

Інші відомості: візуально встановлено пошкодження оздоблення фасаду, стирання та порушення зовнішнього штукатурного шару його покриття, елементи фізичного зносу споруди.

Добудова до КПП № 3, літ. ПЗ
(найменування об'єкта передачі)

Балансоутримувач: **Державне підприємство «Управління справами Фонду державного майна України», вул. Генерала Алмазова, 18/9 код ЄДРПОУ 39950170**
(повне найменування, місцезнаходження та ідентифікаційний код юридичної особи)

Загальні відомості:

рік введення в експлуатацію _____
будівельний об'єм (загальний) _____ куб. метрів
площа забудови (загальна) 18,1 кв. метрів
площа земельної ділянки _____ гектарів
загальна площа житлового будинку _____ кв. метрів
кількість квартир _____

Вартість основних фондів:

відновна вартість _____ тис. гривень
залишкова вартість _____ тис. гривень

Інші відомості: візуально встановлено пошкодження та просідання фундаменту добудови, елементи фізичного зносу споруди.

Верхній басейн, літ. XXI
(найменування об'єкта передачі)

Балансоутримувач: **Державне підприємство «Управління справами Фонду державного майна України», вул. Генерала Алмазова, 18/9 код ЄДРПОУ 39950170**
(повне найменування, місцезнаходження та ідентифікаційний код юридичної особи)

Загальні відомості:

рік введення в експлуатацію _____
будівельний об'єм (загальний) _____ куб. метрів
площа забудови (загальна) _____ кв. метрів
площа земельної ділянки _____ гектарів
загальна площа житлового будинку _____ кв. метрів
кількість квартир _____

Вартість основних фондів:

відновна вартість _____ тис. гривень
залишкова вартість _____ тис. гривень

Інші відомості: візуально встановлено елементи фізичного зносу, біосистема очистки водойми не працює, технічний стан не визначено.

Будинок охорони біля КНС №3, літ. Л2
(найменування об'єкта передачі)

Балансоутримувач: **Державне підприємство «Управління справами Фонду державного майна України», вул. Генерала Алмазова, 18/9 код ЄДРПОУ 39950170**
(повне найменування, місцезнаходження та ідентифікаційний код юридичної особи)

Загальні відомості:

рік введення в експлуатацію _____
будівельний об'єм (загальний) _____ куб. метрів
площа забудови (загальна) 39,9 кв. метрів

площа земельної ділянки _____ гектарів

загальна площа житлового будинку _____ кв. метрів

кількість квартир _____

Вартість основних фондів:

відновна вартість _____ тис. гривень

залишкова вартість _____ тис. гривень

Інші відомості: візуально встановлено пошкодження декоративних елементів, порушення зовнішнього штукатурного шару фасаду, облицювальної плитки фундаменту, ураження іржею, корозія металевих конструкцій, ушкодження покрівлі. Покриття стін, стелі кімнат будинку уражені грибок, пліснявою.

КНС № 3, літ. X1

(найменування об'єкта передачі)

Балансоутримувач: **Державне підприємство «Управління справами Фонду державного майна України», вул. Генерала Алмазова, 18/9 код ЄДРПОУ 39950170**

(повне найменування, місцезнаходження та ідентифікаційний код юридичної особи)

Загальні відомості:

рік введення в експлуатацію _____

будівельний об'єм (загальний) _____ куб. метрів

площа забудови (загальна) _____ кв. метрів

площа земельної ділянки _____ гектарів

загальна площа житлового будинку _____ кв. метрів

кількість квартир _____

Вартість основних фондів:

відновна вартість _____ тис. гривень

залишкова вартість _____ тис. гривень

Інші відомості: візуально встановлено пошкодження облицювальної плитки фундаменту, фасад має системні пошкодження декоративних елементів, порушення зовнішнього штукатурного шару, стирання зовнішнього покриття фасаду, елементи фізичного зносу споруди.

КНС, літ. DCCXLVII

(найменування об'єкта передачі)

Балансоутримувач: **Державне підприємство «Управління справами Фонду державного майна України», вул. Генерала Алмазова, 18/9 код ЄДРПОУ 39950170**

(повне найменування, місцезнаходження та ідентифікаційний код юридичної особи)

Загальні відомості:

рік введення в експлуатацію _____

будівельний об'єм (загальний) _____ куб. метрів

площа забудови (загальна) _____ кв. метрів

площа земельної ділянки _____ гектарів

загальна площа житлового будинку _____ кв. метрів

кількість квартир _____

Вартість основних фондів:

відновна вартість _____ тис. гривень

залишкова вартість _____ тис. гривень

КНС №8, літ. DCCLVIX

(найменування об'єкта передачі)

Балансоутримувач: **Державне підприємство «Управління справами Фонду державного майна України», вул. Генерала Алмазова, 18/9 код ЄДРПОУ 39950170**
(повне найменування, місцезнаходження та ідентифікаційний код юридичної особи)

Загальні відомості:

рік введення в експлуатацію _____
будівельний об'єм (загальний) _____ куб. метрів
площа забудови (загальна) _____ кв. метрів
площа земельної ділянки _____ гектарів
загальна площа житлового будинку _____ кв. метрів
кількість квартир _____
Вартість основних фондів:
відновна вартість _____ тис. гривень
залишкова вартість _____ тис. гривень

Навіс, літ. Д2

(найменування об'єкта передачі)

Балансоутримувач: **Державне підприємство «Управління справами Фонду державного майна України», вул. Генерала Алмазова, 18/9 код ЄДРПОУ 39950170**
(повне найменування, місцезнаходження та ідентифікаційний код юридичної особи)

Загальні відомості:

рік введення в експлуатацію _____
будівельний об'єм (загальний) _____ куб. метрів
площа забудови (загальна) _____ кв. метрів
площа земельної ділянки _____ гектарів
загальна площа житлового будинку _____ кв. метрів
кількість квартир _____
Вартість основних фондів:
відновна вартість _____ тис. гривень
залишкова вартість _____ тис. гривень

Колодязь інженерних мереж літ. ХХХІІІ-ССХХХІV

(найменування об'єкта передачі)

Балансоутримувач: **Державне підприємство «Управління справами Фонду державного майна України» м. Київ, вул. Генерала Алмазова, 18/9 код ЄДРПОУ 39950170**
(повне найменування, місцезнаходження та ідентифікаційний код юридичної особи)

Загальні відомості:

рік введення в експлуатацію _____
будівельний об'єм (загальний) _____ куб. метрів
площа забудови (загальна) _____ кв. метрів
площа земельної ділянки _____ гектарів
загальна площа житлового будинку _____ кв. метрів
кількість квартир _____
Вартість основних фондів:
відновна вартість _____ тис. гривень
залишкова вартість _____ тис. гривень

2.2. Об'єкт: житловий будинок (реєстраційний номер 2738643232100), розташований за адресою: Київська область, Вишгородський район, с. Нові Петрівці, вулиця Франка Івана, будинок 18, до складу якого входять:

Житловий будинок літ.А

(найменування об'єкта передачі)

Балансоутримувач: Державне підприємство «Управління справами Фонду державного майна України», вул. Генерала Алмазова, 18/9 код ЄДРПОУ 39950170

(повне найменування, місцезнаходження та ідентифікаційний код юридичної особи)

Загальні відомості:

рік введення в експлуатацію _____
будівельний об'єм (загальний) _____ куб. метрів
площа забудови (загальна) 825,8 кв. метрів
площа земельної ділянки _____ гектарів
загальна площа житлового будинку 329,4 кв. метрів
кількість квартир _____

Вартість основних фондів:

відновна вартість _____ тис. гривень
залишкова вартість _____ тис. гривень

Інші відомості: візуально встановлено пошкодження облицювальної частини будівлі, фасад має системні пошкодження декоративних елементів, порушення зовнішнього штукатурного шару, ураження стін пліснявою та грибок, елементи фізичного зносу споруди. До більшості житлових кімнат будинку доступ відсутній. У підвальному приміщенні будинку присутні сліди ураження пліснявою, руйнації стін та стелі внаслідок затоплення.

2-4 Огорожа

(найменування об'єкта передачі)

Балансоутримувач: Державне підприємство «Управління справами Фонду державного майна України», вул. Генерала Алмазова, 18/9 код ЄДРПОУ 39950170

(повне найменування, місцезнаходження та ідентифікаційний код юридичної особи)

Загальні відомості:

рік введення в експлуатацію _____
будівельний об'єм (загальний) _____ куб. метрів
площа забудови (загальна) _____ кв. метрів
площа земельної ділянки _____ гектарів
загальна площа житлового будинку _____ кв. метрів
кількість квартир _____

Вартість основних фондів:

відновна вартість _____ тис. гривень
залишкова вартість _____ тис. гривень

III Вимощення

(найменування об'єкта передачі)

Балансоутримувач: Державне підприємство «Управління справами Фонду державного майна України», вул. Генерала Алмазова, 18/9 код ЄДРПОУ 39950170

(повне найменування, місцезнаходження та ідентифікаційний код юридичної особи)

Загальні відомості:

рік введення в експлуатацію _____
будівельний об'єм (загальний) _____ куб. метрів
площа забудови (загальна) _____ кв. метрів
площа земельної ділянки _____ гектарів

загальна площа житлового будинку _____ кв. метрів
кількість квартир _____
Вартість основних фондів:
відновна вартість _____ тис. гривень
залишкова вартість _____ тис. гривень

I Колонка питна

(найменування об'єкта передачі)

Балансоутримувач: **Державне підприємство «Управління справами Фонду державного майна України», вул. Генерала Алмазова, 18/9 код ЄДРПОУ 39950170**
(повне найменування, місцезнаходження та ідентифікаційний код юридичної особи)

Загальні відомості:

рік введення в експлуатацію _____
будівельний об'єм (загальний) _____ куб. метрів
площа забудови (загальна) _____ кв. метрів
площа земельної ділянки _____ гектарів
загальна площа житлового будинку _____ кв. метрів
кількість квартир _____
Вартість основних фондів:
відновна вартість _____ тис. гривень
залишкова вартість _____ тис. гривень

II Каналізаційна споруда

(найменування об'єкта передачі)

Балансоутримувач: **Державне підприємство «Управління справами Фонду державного майна України», вул. Генерала Алмазова, 18/9 код ЄДРПОУ 39950170**
(повне найменування, місцезнаходження та ідентифікаційний код юридичної особи)

Загальні відомості:

рік введення в експлуатацію _____
будівельний об'єм (загальний) _____ куб. метрів
площа забудови (загальна) _____ кв. метрів
площа земельної ділянки _____ гектарів
загальна площа житлового будинку _____ кв. метрів
кількість квартир _____
Вартість основних фондів:
відновна вартість _____ тис. гривень
залишкова вартість _____ тис. гривень

2.3. Об'єкт: Житловий будинок, розміщений за адресою: Київська область, Вишгородський район, с. Нові Петрівці, вул. Франка Івана, будинок 20, до складу якого входять:

Будинок літ. А

(найменування об'єкта передачі)

Балансоутримувач: **Державне підприємство «Управління справами Фонду державного майна України», вул. Генерала Алмазова, 18/9 код ЄДРПОУ 39950170**
(повне найменування, місцезнаходження та ідентифікаційний код юридичної особи)

Загальні відомості:

рік введення в експлуатацію _____

будівельний об'єм (загальний) _____ куб. метрів
площа забудови (загальна) 619,6 кв. метрів
площа земельної ділянки _____ гектарів
загальна площа житлового будинку _____ кв. метрів
кількість квартир _____

Вартість основних фондів:

відновна вартість _____ тис. гривень
залишкова вартість _____ тис. гривень

Інші відомості: візуально встановлено наявність тріщин по матеріалу цегляного мурування зовнішніх стін будинку. Фасадна частина споруди має системне пошкодження декоративних елементів, порушення зовнішнього штукатурного шару. Внутрішні стіни та стелі приміщень будинку мають тріщини та явні ознаки підтікання, плісняви та грибка. На першому поверсі частково відсутнє оздоблення стін кімнати, які повністю вкриті пліснявою. На цокольному поверсі спостерігається лущення покриття стін та стелі, мають ознаки прогресуючого процесу росту плісняви, елементи фізичного зносу будинку.

Будівля для обслуговування басейну літ.Б

(найменування об'єкта передачі)

Балансоутримувач: **Державне підприємство «Управління справами Фонду державного майна України», вул. Генерала Алмазова, 18/9 код ЄДРПОУ 39950170**

(повне найменування, місцезнаходження та ідентифікаційний код юридичної особи)

Загальні відомості:

рік введення в експлуатацію _____
будівельний об'єм (загальний) _____ куб. метрів
площа забудови (загальна) _____ кв. метрів
площа земельної ділянки _____ гектарів
загальна площа житлового будинку _____ кв. метрів
кількість квартир _____

Вартість основних фондів:

відновна вартість _____ тис. гривень
залишкова вартість _____ тис. гривень

Інші відомості: візуально встановлено пошкодження зовнішніх стін, наявність тріщин, відсутність частини оздоблення, елементи фізичного зносу будинку, сходи в аварійному стані.

Госпблок літ. В

(найменування об'єкта передачі)

Балансоутримувач: **Державне підприємство «Управління справами Фонду державного майна України», вул. Генерала Алмазова, 18/9 код ЄДРПОУ 39950170**

(повне найменування, місцезнаходження та ідентифікаційний код юридичної особи)

Загальні відомості:

рік введення в експлуатацію _____
будівельний об'єм (загальний) _____ куб. метрів
площа забудови (загальна) _____ кв. метрів
площа земельної ділянки _____ гектарів
загальна площа житлового будинку _____ кв. метрів
кількість квартир _____

Вартість основних фондів:

відновна вартість _____ тис. гривень
залишкова вартість _____ тис. гривень

Інші відомості: візуально встановлено пошкодження декоративних елементів фасаду, порушення зовнішнього штукатурного шару, пліснява на стінах всередині приміщення, елементи фізичного зносу.

Альтанка літ. Г

(найменування об'єкта передачі)

Балансоутримувач: **Державне підприємство «Управління справами Фонду державного майна України», вул. Генерала Алмазова, 18/9 код ЄДРПОУ 39950170**

(повне найменування, місцезнаходження та ідентифікаційний код юридичної особи)

Загальні відомості:

рік введення в експлуатацію _____
будівельний об'єм (загальний) _____ куб. метрів
площа забудови (загальна) _____ кв. метрів
площа земельної ділянки _____ гектарів
загальна площа житлового будинку _____ кв. метрів
кількість квартир _____

Вартість основних фондів:

відновна вартість _____ тис. гривень
залишкова вартість _____ тис. гривень

Інші відомості: візуально встановлено тріщини та лушення покриття фасаду, елементи фізичного зносу споруди.

Погріб – літ. Д

(найменування об'єкта передачі)

Балансоутримувач: **Державне підприємство «Управління справами Фонду державного майна України», вул. Генерала Алмазова, 18/9 код ЄДРПОУ 39950170**

(повне найменування, місцезнаходження та ідентифікаційний код юридичної особи)

Загальні відомості:

рік введення в експлуатацію _____
будівельний об'єм (загальний) _____ куб. метрів
площа забудови (загальна) _____ кв. метрів
площа земельної ділянки _____ гектарів
загальна площа житлового будинку _____ кв. метрів
кількість квартир _____

Вартість основних фондів:

відновна вартість _____ тис. гривень
залишкова вартість _____ тис. гривень

Інші відомості: візуально встановлено пошкодження декоративних елементів фасаду, порушення зовнішнього штукатурного шару та тріщини, елементи фізичного зносу споруди. У приміщенні спостерігається підтоплення.

Господарча будівля літ. Е

(найменування об'єкта передачі)

Балансоутримувач: **Державне підприємство «Управління справами Фонду державного майна України», вул. Генерала Алмазова, 18/9 код ЄДРПОУ 39950170**

(повне найменування, місцезнаходження та ідентифікаційний код юридичної особи)

Загальні відомості:

рік введення в експлуатацію _____
будівельний об'єм (загальний) _____ куб. метрів

площа забудови (загальна) _____ кв. метрів
площа земельної ділянки _____ гектарів
загальна площа житлового будинку _____ кв. метрів
кількість квартир _____

Вартість основних фондів:

відновна вартість _____ тис. гривень
залишкова вартість _____ тис. гривень

Інші відомості: візуально встановлено пошкодження дерев'яних елементів фасаду, а також наявність плісняви та грибка. Металеві елементи будівлі вкриті іржею, елементи фізичного зносу будівлі.

Будинок охорони літ.Є

(найменування об'єкта передачі)

Балансоутримувач: **Державне підприємство «Управління справами Фонду державного майна України», вул. Генерала Алмазова, 18/9 код ЄДРПОУ 39950170**

(повне найменування, місцезнаходження та ідентифікаційний код юридичної особи)

Загальні відомості:

рік введення в експлуатацію _____
будівельний об'єм (загальний) _____ куб. метрів
площа забудови (загальна) _____ кв. метрів
площа земельної ділянки _____ гектарів
загальна площа житлового будинку _____ кв. метрів
кількість квартир _____

Вартість основних фондів:

відновна вартість _____ тис. гривень
залишкова вартість _____ тис. гривень

Інші відомості: візуально встановлено пошкодження декоративних елементів фасаду, порушення зовнішнього штукатурного шару, тріщини. На внутрішніх стінах приміщення спостерігається наявність плісняви та грибка, на стелі підтікання від протікання даху, елементи фізичного зносу будівлі.

Огорожа №1-6

(найменування об'єкта передачі)

Балансоутримувач: **Державне підприємство «Управління справами Фонду державного майна України», вул. Генерала Алмазова, 18/9 код ЄДРПОУ 39950170**

(повне найменування, місцезнаходження та ідентифікаційний код юридичної особи)

Загальні відомості:

рік введення в експлуатацію _____
будівельний об'єм (загальний) _____ куб. метрів
площа забудови (загальна) _____ кв. метрів
площа земельної ділянки _____ гектарів
загальна площа житлового будинку _____ кв. метрів
кількість квартир _____

Вартість основних фондів:

відновна вартість _____ тис. гривень
залишкова вартість _____ тис. гривень

Інші відомості: візуально встановлено часткова деформація конструкції.

Підпірна стінка I

(найменування об'єкта передачі)

Балансоутримувач: Державне підприємство «Управління справами Фонду державного майна України», вул. Генерала Алмазова, 18/9 код ЄДРПОУ 39950170

(повне найменування, місцезнаходження та ідентифікаційний код юридичної особи)

Загальні відомості:

рік введення в експлуатацію _____ куб. метрів

будівельний об'єм (загальний) _____ кв. метрів

площа забудови (загальна) _____ гектарів

площа земельної ділянки _____ кв. метрів

загальна площа житлового будинку _____

кількість квартир _____

Вартість основних фондів:

відновна вартість _____ тис. гривень

залишкова вартість _____ тис. гривень

Інші відомості: візуально встановлено руйнування цілісності покриття, частково відсутня плитка, елементи фізичного зносу.

Сходи II

(найменування об'єкта передачі)

Балансоутримувач: Державне підприємство «Управління справами Фонду державного майна України», вул. Генерала Алмазова, 18/9 код ЄДРПОУ 39950170

(повне найменування, місцезнаходження та ідентифікаційний код юридичної особи)

Загальні відомості:

рік введення в експлуатацію _____ куб. метрів

будівельний об'єм (загальний) _____ кв. метрів

площа забудови (загальна) _____ гектарів

площа земельної ділянки _____ кв. метрів

загальна площа житлового будинку _____

кількість квартир _____

Вартість основних фондів:

відновна вартість _____ тис. гривень

залишкова вартість _____ тис. гривень

Інші відомості: візуально встановлено пошкодження та відсутність елементів сходів, рухомість матеріалу (камінь, плитка), зношеність та крихкість цементу, що з'єднує камінь/плитку.

Вимощення III

(найменування об'єкта передачі)

Балансоутримувач: Державне підприємство «Управління справами Фонду державного майна України», вул. Генерала Алмазова, 18/9 код ЄДРПОУ 39950170

(повне найменування, місцезнаходження та ідентифікаційний код юридичної особи)

Загальні відомості:

рік введення в експлуатацію _____ куб. метрів

будівельний об'єм (загальний) _____ кв. метрів

площа забудови (загальна) _____ гектарів

площа земельної ділянки _____ кв. метрів

загальна площа житлового будинку _____

кількість квартир _____

Вартість основних фондів:

відновна вартість _____ тис. гривень

залишкова вартість _____ тис. гривень

Інші відомості: візуально встановлено руйнування цілісності покриття, частково відсутня плитка, елементи фізичного зносу.

Басейн - ІV

(найменування об'єкта передачі)

Балансоутримувач: **Державне підприємство «Управління справами Фонду державного майна України», вул. Генерала Алмазова, 18/9 код ЄДРПОУ 39950170**

(повне найменування, місцезнаходження та ідентифікаційний код юридичної особи)

Загальні відомості:

рік введення в експлуатацію _____
будівельний об'єм (загальний) _____ куб. метрів
площа забудови (загальна) _____ кв. метрів
площа земельної ділянки _____ гектарів
загальна площа житлового будинку _____ кв. метрів
кількість квартир _____

Вартість основних фондів:

відновна вартість _____ тис. гривень
залишкова вартість _____ тис. гривень

Інші відомості: візуально встановлено пошкодження зовнішніх стін, наявність тріщин та повна відсутність елементів зовнішнього та внутрішнього оздоблення (плитки).

2.4. Об'єкт: готельно-ресторанний комплекс, розміщений за адресою: Київська область, Вишгородський район, с. Сухолуччя, «Акація» урочище 1.

Балансоутримувач: **Державне підприємство «Управління справами Фонду державного майна України», вул. Генерала Алмазова, 18/9 код ЄДРПОУ 39950170**

(повне найменування, місцезнаходження та ідентифікаційний код юридичної особи)

На території комплексу виявлено споруди, будівлі, приміщення, а саме: двоповерховий будинок із дерев'яного зрубу, дерев'яна каплиця, дерев'яна альтанка «Панорамна», дерев'яний котедж на пристані, тераса, дерев'яна бесідка на пристані, дерев'яна бесідка на пристані поруч з маяком, пристань для яхт, маяк, гриль бесідка, дерев'яна споруда, 3 (три) ТП, контрольно-перепускний пункт, 2 (дві) будівлі для апаратури управління КНС будинок охорони, очисні споруди, стоянка легкових автомобілів, 2 (два) колодязя інженерних мереж, вимощення, огорожа, 3 (три) артезіанські свердловини, 2 (два) колодязя інженерних мереж.

Інші відомості: При огляді комісією встановлено наявність повністю зруйнованих та пошкоджених об'єктів нерухомого майна, внаслідок бойових дій, спричинених збройною агресією росії проти України та пожежі, акти комісійного обстеження відсутні, відповідні дані в Державний реєстр майна, пошкодженого та знищеного внаслідок бойових дій, терористичних актів, диверсій, спричинених військовою агресією Російської Федерації не внесені. Візуально встановлено пошкодження декоративних елементів, відшарування лаку, стирання зовнішнього покриття фасаду, ушкодження дерев'яного покриву споруд, будівель, приміщень, елементи фізичного зносу, частково відсутня плитка (покриття), оздоблення, на деяких будівлях відсутні склопакети вікон. Впродовж причальних стінок помітні тріщини, занедбаний стан, місцями є руйнація укріплюючих залізобетонних плит.

3. До складу іншого окремого індивідуально визначеного майна, що передається, належить

(найменування об'єкта передачі)

балансоутримувач _____

(повне найменування, місцезнаходження та ідентифікаційний код юридичної особи)

опис майна _____

(інвентарний номер, технічні характеристики, інше)

для транспортних засобів (наземних, водних, повітряних) зазначається:

реєстраційний номер _____
марка _____
модель _____
номер шасі _____
рік випуску _____
вартість основних фондів:
первісна (балансова) вартість _____ гривень
залишкова вартість _____ гривень
знос _____.

4. Інші відомості: Встановлені недоліки, пошкодження, руйнації тощо зазначені під кожним окремим об'єктом, що входить до складу нерухомого майна, та передається відповідно розпорядження Кабінету Міністрів України від 01 листопада 2024 року № 1075-р «Деякі питання передачі активів, стягнутих в дохід держави».

Технічна документація, оціночна вартість будинків, приміщень, споруд відсутня, рік введення в експлуатацію будинків, приміщень, споруд, тощо не відомий, інформація з Державного реєстру речових прав на нерухоме майно не містить опис об'єктів, фактичну квадратуру приміщень, на території знаходяться об'єкти нерухомого майна, які були зруйновані та пошкоджені внаслідок військової агресії російської федерації, акти комісійного обстеження відсутні, відповідні дані в Державний реєстр майна, пошкодженого та знищеного внаслідок бойових дій, терористичних актів, диверсій, спричинених військовою агресією Російської Федерації не внесені. Слід зазначити, що виявлені під час огляду майна дефекти і пошкодження можуть призвести до зниження несучої здатності або обвалення окремих конструкцій, втрати стійкості об'єкта.

5. Пропозиції комісії:

Відповідно розпорядження Кабінету Міністрів України від 01 листопада 2024 року № 1075-р «Деякі питання передачі активів, стягнутих в дохід держави», передати зі сфери управління Фонду державного майна України до сфери управління Міністерства захисту довкілля та природних ресурсів України на баланс парку-пам'ятки садово-паркового мистецтва загальнодержавного значення «Межигір'я» таке нерухоме майно:

- центр відпочинку та здоров'я (реєстраційний номер 2738638032100) за адресою: Київська область, Вишгородський район, с. Нові Петрівці, вул. Франка Івана, буд. 19;
- житловий будинок загальною площею 619,6 кв. метра (реєстраційний номер 2738649632100) за адресою: Київська область, Вишгородський район, с. Нові Петрівці, вул. Франка Івана, буд. 20;
- житловий будинок загальною площею 825,8 кв. метра (реєстраційний номер 2738643232100) за адресою: Київська область, Вишгородський район, с. Нові Петрівці, вул. Франка Івана, буд. 18;
- готельно-ресторанний комплекс (реєстраційний номер 2738655032100) за адресою: Київська область, Вишгородський район, с. Сухолуччя, «Акація» урочище, буд. 1.

6. Разом з об'єктом передається технічна документація: не передається.

7. До акта приймання-передачі додається:

- Інформаційна довідка з Державного реєстру речових прав на нерухоме майно, Реєстру прав власності на нерухоме майно, Державного реєстру Іпотек, Єдиного реєстру заборон відчуження об'єктів нерухомого майна щодо об'єкту за адресою: Київська обл., Вишгородський р., с. Нові Петрівці, вулиця Франка Івана, будинок 20;
- Інформаційна довідка з Державного реєстру речових прав на нерухоме майно, Реєстру прав власності на нерухоме майно, Державного реєстру Іпотек Єдиного реєстру заборон

відчуження об'єктів нерухомого майна щодо об'єкту за адресою: Київська обл., Вишгородський р., с. Нові Петрівці, вулиця Франка Івана, будинок 19;

- Інформаційна довідка з Державного реєстру речових прав на нерухоме майно, Реєстру прав власності на нерухоме майно, Державного реєстру Іпотек, Єдиного реєстру заборон відчуження об'єктів нерухомого майна щодо об'єкту за адресою: Київська обл., Вишгородський р., с. Нові Петрівці, вулиця Франка Івана, будинок 18;

- Інформаційна довідка з Державного реєстру речових прав на нерухоме майно, Реєстру прав власності на нерухоме майно, Державного реєстру Іпотек, Єдиного реєстру заборон відчуження об'єктів нерухомого майна щодо об'єкту за адресою: Київська обл., Вишгородський р., с. Сухолуччя, урочище «Акація», будинок 1.


Голова комісії

ЮХИМЧУК Ольга




Члени комісії:

БАСАРАБ Олександр

 (окрема думка, додається)


БЛОХІН Юрій

 (окрема думка додається)

БУРДАНОВА Марина

 (окрема думка, додається)

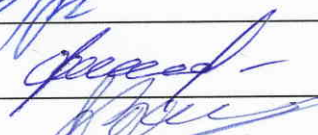
ВЕЛИКИХ Лариса



ГРИГОРСЬКИЙ Олег

 (окрема думка, додається)

ДЕРКАЧ Ірина

 (окрема думка додається)
(окрема думка додається)

ЗАЙКА Анатолій




МАТВЄЄВ Сергій

 (окрема думка додається)


РОКІТЕНЕЦЬ Олена

 (окрема думка додається)

СНІТКО Олександр

 (окрема думка додається)

ТАНЦЮРА Михайло



20 грудня 2024р.

**Інформація з Державного реєстру речових прав на нерухоме майно та Реєстру прав власності на нерухоме майно,
Державного реєстру іпотек, Єдиного реєстру заборон відчуження об'єктів нерухомого майна щодо об'єкта
нерухомого майна**

Номер інформаційної довідки: 383804425
Дата, час формування: 20.06.2024 20:26:36
Інформаційну довідку сформовано: Танцюра Михайло Валерійович, Фонд державного майна України, м.Київ
Підстава формування інформаційної довідки: перевірка

Параметри запити

Пошук в Державному реєстрі речових прав на нерухоме майно про: права власності, інші речові права, іпотеки, обтяження
Реєстраційний номер об'єкта нерухомого майна: 2738649632100

**ВІДОМОСТІ
З ДЕРЖАВНОГО РЕЄСТРУ РЕЧОВИХ ПРАВ
Актуальна інформація про об'єкт речових прав**

Реєстраційний номер об'єкта нерухомого майна: 2738649632100
Об'єкт речових прав: закінчений будівництвом об'єкт
Тип об'єкта: житловий будинок, об'єкт житлової нерухомості: Так
Опис об'єкта: Загальна площа (кв.м): 619.6, Опис: будинок - літера "А"; будівля для обслуговування басейну - літера "Б"; госпблок - літера "В"; альтанка- літера "Г"; погріб - літера "Д"; господарча будівля - "літера Е"; будинок охорони - літера "Є"; огорожа - №1-6; підпірна стінка- "Г"; сходи- "ІІ"; вимощення- "ІІІ"; басейн- "ІV"
Адреса: Київська обл., Вишгородський р., с. Нові Петрівці, вулиця Франка Івана, будинок 20
Номер об'єкта в РПВН: 24848012

Актуальна інформація про речове право

Номер відомостей про речове право: 50370950

Тип речового права: право власності
Дата, час державної реєстрації: 22.05.2023 08:18:06
Державний реєстратор: Коваленко Дмитро Вікторович, Чабанівська селищна рада Фастівського району Київської області, Київська обл.
Підстава внесення запису: Рішення про державну реєстрацію прав та їх обтяжень, індексний номер: 67718279 від 24.05.2023 08:33:17, Коваленко Дмитро Вікторович, Чабанівська селищна рада Фастівського району Київської області, Київська обл.
Документи, подані для державної реєстрації: рішення суду, серія та номер: 991/5572/22, виданий 12.12.2022, видавник: ВИЩИЙ АНТИКОРУПЦІЙНИЙ СУД
Розмір частки: 1
Власники: Держава, Орган державної влади, ФОНД ДЕРЖАВНОГО МАЙНА УКРАЇНИ, код ЄДРПОУ: 00032945, країна реєстрації: Україна

Відомості про реєстрацію іншого речового права відсутні

Відомості про державну реєстрацію іпотеки відсутні

Відомості про державну реєстрацію обтяжень відсутні

**ВІДОМОСТІ
З РЕЄСТРУ ПРАВ ВЛАСНОСТІ НА НЕРУХОМЕ МАЙНО**

За вказаними параметрами запити у Реєстрі прав власності на нерухоме майно відомості відсутні

ВІДОМОСТІ



RRP-4HKS00A1Q

З ЄДИНОГО РЕЄСТРУ ЗАБОРОН ВІДЧУЖЕННЯ ОБ'ЄКТІВ НЕРУХОМОГО МАЙНА

**За вказаними параметрами запити у Єдиному державному реєстрі заборон відчуження об'єктів нерухомого майна
відомості відсутні**

**ВІДОМОСТІ
З ДЕРЖАВНОГО РЕЄСТРУ ІПОТЕК**

За вказаними параметрами запити у Державному реєстрі іпотек відомості відсутні

Інформаційну довідку
сформував:

головний спеціаліст Танцюра Михайло Валерійович



**Інформація з Державного реєстру речових прав на нерухоме майно та Реєстру прав власності на нерухоме майно,
Державного реєстру іпотек, Єдиного реєстру заборон відчуження об'єктів нерухомого майна щодо об'єкта
нерухомого майна**

Номер інформаційної довідки: 383804442
Дата, час формування: 20.06.2024 20:27:10
Інформаційну довідку сформовано: Танцюра Михайло Валерійович, Фонд державного майна України, м.Київ
Підстава формування інформаційної довідки: перевірка

Параметри запиту

Пошук в Державному реєстрі речових прав на нерухоме майно про: права власності, інші речові права, іпотеки, обтяження
Реєстраційний номер об'єкта нерухомого майна: 2738638032100

**ВІДОМОСТІ
З ДЕРЖАВНОГО РЕЄСТРУ РЕЧОВИХ ПРАВ**

Актуальна інформація про об'єкт речових прав

Реєстраційний номер об'єкта нерухомого майна: 2738638032100
Об'єкт речових прав: закінчений будівництвом об'єкт
Тип об'єкта: центр відпочинку та здоров'я, об'єкт житлової нерухомості: Ні
Опис об'єкта: Опис: КПП № 4, А, загальна площа 48.6 кв.м.;
двоповерхова споруда з газовою котельнею, О, загальна площа 549.8 кв.м.;
насосна, пральня, Т, загальна площа 147.7 кв.м.;
КНС № 4, Ц;
гостьовий будинок, Ш, загальна площа 604.1 кв.м.;
склад зберігання овочів та продуктів, Л1, загальна площа 246.3 кв.м.;
водопровідна насосна станція, М1, загальна площа 71.4 кв.м.;
КПП № 3, П1, загальна площа 26.1 кв.м.;
КПП №9, Р1, загальна площа 16.1 кв.м.;
КНС №3, Х1;
насосна станція перекачки води з Дніпра, Щ1;
насосна станція ІІ підйому, Ч1, загальна площа 30.6 кв.м.;
КНС №1, Ц1;
КНС №5, Ю1;
КНС №6, Я1;
будинок охорони біля КНС №3, Л2, загальна площа 39.9 кв.м.;
КПП №8, М2, загальна площа 37.6 кв.м.;
гаражний комплекс, П2, загальна площа 6004.5 кв.м.;
декоративний ставок, ССXXXV;
відкритий тенісний корт, ССXXXVI;
КТП 2*1000, ССXXXVIII;
ангар на два вертольота, Р2, загальна площа 1674.4 кв.м.;
КТП 2*250, С2;
газова котельня, Т2;
КПП №10, У2, загальна площа 31.4 кв.м.;
адміністративно – побутовий корпус, Ф2, загальна площа 2114.4 кв.м.;
насосна станція пожежегасіння, Х2, загальна площа 62.7 кв.м.;
господарський блок, Ц2, загальна площа 1068.9 кв.м.;
вольєр для декоративних тварин, Ч2, загальна площа 140.2 кв.м.;
вівчарня, Ш2, загальна площа 48.5 кв.м.;
вольєр для декоративних птахів, Щ2, загальна площа 36.7 кв.м.;
страусятник, Ю2, загальна площа 65.3 кв.м.;
утилізатор, Я2;
склад з електрошитою, А3, загальна площа 80.5 кв.м.;
КПП №11, Б3, загальна площа 59.4 кв.м.;
КНС, DCCXLVII;
вертолітний майданчик, DCCXLVIII;
пожежний резервуар, DCCXLVIX;
пожежний резервуар, DCCL;
кормовий бункер, DCCLI;
кормовий бункер, DCCLII;
вигріб, DCCLIV, DCCLV;
інкубатор, В3, загальна площа 81.1 кв.м.;
КТП 2*1000, Г3;
аварійно-рятувальна станція, Д3, загальна площа 568.0 кв.м.;
насосна станція пожежегасіння, Е3, загальна площа 35.5 кв.м.;



елінг, Є3, загальна площа 973.9 кв.м.;
КТП 2*400, Ж3;
підстанція 110 кВ, І3;
артезіанська свердловина, DCCLVI;
пожежний резервуар, DCCLVII;
КНС №8, DCCLVIX;
погріб №1, П;
адмінбудинок, Р, загальна площа 920.8 кв.м.;
погріб для зберігання овочів, Х;
будинок охорони, Щ;
павільйон на погрібнику, Б1;
погріб цегляний, В1;
насосна станція біля озера, Е1;
котельня, Н1;
ТП 7305, Ф1;
оздоровчий корпус, А2, загальна площа 2169.6 кв.м.;
адміністративний корпус, Б2, загальна площа 3064.6 кв.м.;
боулінг з допоміжними приміщеннями, В2, загальна площа 944.1 кв.м.;
тенісний корт, Г2, загальна площа 661.3 кв.м.;
навіс, Д2;
альтанка, Е2;
альтанка, Є2;
будинок відпочинку на острові, Ж2, загальна площа 253.2 кв.м.;
банно-оздоровчий корпус, З2, загальна площа 176.2 кв.м.;
споруди очистки та рециркуляції води декоративних басейнів, І2, загальна площа 62.1 кв.м.;
альтанка, І2;
альтанка, Й2;
підземний стрілецький тир, К2, загальна площа 460.0 кв.м.;
пункт режимної охорони прибережної смуги з вольєрами для охоронних собак, З3, загальна площа 1382.6 кв.м.;
КПП №12, ІЗ, загальна площа 16.1 кв.м.;
складські приміщення, ЙЗ, загальна площа 137.8 кв.м.;
побутові приміщення, КЗ, загальна площа 141.5 кв.м.;
вольєр для домашніх тварин, ЛЗ, загальна площа 78.0 кв.м.;
тепличний комплекс, МЗ, загальна площа 2553.6 кв.м.;
теплоакумуляюча опалювальна установка тепличного комплексу, НЗ, загальна площа 67.9 кв.м.;
добудова до КПП №3, ПЗ, загальна площа 18.1 кв.м.;
гольф-клуб: блок «Б». Критий тренувальний майданчик, РЗ, загальна площа 18.7 кв.м.;
гольф-клуб: блок «А». Будівля для збереження техніки і матеріалів для обслуговування гольф-поля, СЗ, загальна площа 1305.2 кв.м.;
складські приміщення, ТЗ, загальна площа 63.8 кв. м.;
столярна ділянка, УЗ, загальна площа 156.5 кв.м.;
інвентарні склади, ФЗ, загальна площа 252.6 кв.м.;
автозаправний комплекс, ХЗ, загальна площа 17.7 кв.м.;
опалювальний склад, ЦЗ, загальна площа 260.9 кв.м.;
добудова до двоповерхової споруди з газовою котельнею, ЧЗ, загальна площа 8.1 кв.м.;
вольєр для собак, ШЗ, загальна площа 29.6 кв.м.;
профілакторій, ЩЗ, загальна площа 3693.8 кв.м.;
вимощення, І, ІІ;
дороги та площадки, ІІІ;
вимощення, ІV;
дорога від головних воріт до хозфекального резервуару, V;
дорога автомобільна, VI;
майданчик для автомобілів, VII;
каналізаційна споруда, VIII;
автомобільна дорога, IX;
пішохідні доріжки, X;
вимощення, XI;
автомобільна дорога, XIX;
артезіанська свердловина, XIV;
артезіанська свердловина, XV;
міст залізобетонний автомобільний через затоку, XVI;
підпірна стінка, XVII;
верхній басейн, XXI;
декоративний грот, XXIII;
артезіанська свердловина, XXV;
підпірна стінка, XXVI-XXVIII;
міст, XXX-XXXII;
колодязь інженерних мереж, XXXIII-CCXXXIV;
пожежний резервуар, DCCLVIII;
артезіанська свердловина, DCCLX;
причальний комплекс, DCCLXI;



гольф-клуб: поле для гольфу з водоймами, DCCLXII;
КНС 7; 7Р, DCCLXIII;
артезіанська свердловина, DCCLXIV;
очисні споруди дощових вод (біля аварійно-рятувальної станції), DCCLXV;
хозфекальний залізобетонний резервуар, DCCLXVII;
огорожа, 7-19;
огорожа території, 20-32;
лабораторія, ЮЗ, загальна площа 351.1 кв.м.;
пожежний резервуар, DCCLXVIII;
очисні споруди, DCCLXIX (під П2);
резервна артезіанська свердловина, DCCLXX;

Адреса: Київська обл., Вишгородський р., с. Нові Петрівці, вулиця Франка Івана, будинок 19

Номер об'єкта в РПВН: 35840143

Актуальна інформація про речове право

Номер відомостей про речове право: 50370751

Тип речового права: право власності

Дата, час державної реєстрації: 22.05.2023 08:10:08

Державний реєстратор: Коваленко Дмитро Вікторович, Чабанівська селищна рада Фастівського району Київської області, Київська обл.

Підстава внесення запису: Рішення про державну реєстрацію прав та їх обтяжень, індексний номер: 67717972 від 24.05.2023 08:09:45, Коваленко Дмитро Вікторович, Чабанівська селищна рада Фастівського району Київської області, Київська обл.

Документи, подані для державної реєстрації: рішення суду, серія та номер: 991/5572/22, виданий 12.12.2022, видавник: ВИЩИЙ АНТИКОРУПЦІЙНИЙ СУД

Розмір частки: 1

Власники: Держава, Орган державної влади, ФОНД ДЕРЖАВНОГО МАЙНА УКРАЇНИ, код ЄДРПОУ: 00032945, країна реєстрації: Україна

Відомості про реєстрацію іншого речового права відсутні

Відомості про державну реєстрацію іпотеки відсутні

Відомості про державну реєстрацію обтяжень відсутні

ВІДОМОСТІ

З РЕЄСТРУ ПРАВ ВЛАСНОСТІ НА НЕРУХОМЕ МАЙНО

За вказаними параметрами запиту у Реєстрі прав власності на нерухоме майно відомості відсутні

ВІДОМОСТІ

З ЄДИНОГО РЕЄСТРУ ЗАБОРОН ВІДЧУЖЕННЯ ОБ'ЄКТІВ НЕРУХОМОГО МАЙНА

За вказаними параметрами запиту у Єдиному державному реєстрі заборон відчуження об'єктів нерухомого майна відомості відсутні

ВІДОМОСТІ

З ДЕРЖАВНОГО РЕЄСТРУ ІПОТЕК

За вказаними параметрами запиту у Державному реєстрі іпотек відомості відсутні

Інформаційну довідку сформував:

головний спеціаліст Танцюра Михайло Валерійович



**Інформація з Державного реєстру речових прав на нерухоме майно та Реєстру прав власності на нерухоме майно,
Державного реєстру Іпотек, Єдиного реєстру заборон відчуження об'єктів нерухомого майна щодо об'єкта
нерухомого майна**

Номер інформаційної довідки: 383804359
Дата, час формування: 20.06.2024 20:24:31
Інформаційну довідку сформовано: Танцюра Михайло Валерійович, Фонд державного майна України, м.Київ
Підстава формування інформаційної довідки: перевірка

Параметри запиту

Пошук в Державному реєстрі речових прав на нерухоме майно про: права власності, інші речові права, іпотеки, обтяження
Реєстраційний номер об'єкта нерухомого майна: 2738643232100

**ВІДОМОСТІ
З ДЕРЖАВНОГО РЕЄСТРУ РЕЧОВИХ ПРАВ**

Актуальна інформація про об'єкт речових прав

Реєстраційний номер об'єкта нерухомого майна: 2738643232100
Об'єкт речових прав: закінчений будівництвом об'єкт
Тип об'єкта: житловий будинок, об'єкт житлової нерухомості: Так
Опис об'єкта: Загальна площа (кв.м): 825.8, житлова площа (кв.м): 329.4, Опис: "А" - житловий будинок;
2-4 - огорожа;
I - колонка питна;
II - каналізаційна споруда;
III - вимощення
Адреса: Київська обл., Вишгородський р., с. Нові Петрівці, вулиця Франка Івана, будинок 18
Номер об'єкта в РПВН: 23884904

Актуальна інформація про речове право

Номер відомостей про речове право: 50370839

Тип речового права: право власності
Дата, час державної реєстрації: 22.05.2023 08:16:35
Державний реєстратор: Коваленко Дмитро Вікторович, Чабанівська селищна рада Фастівського району Київської області, Київська обл.
Підстава внесення запису: Рішення про державну реєстрацію прав та їх обтяжень, індексний номер: 67718143 від 24.05.2023 08:24:51, Коваленко Дмитро Вікторович, Чабанівська селищна рада Фастівського району Київської області, Київська обл.
Документи, подані для державної реєстрації: рішення суду, серія та номер: 991/5572/22, виданий 12.12.2022, видавник: ВИЩИЙ АНТИКОРУПЦІЙНИЙ СУД
Розмір частки: 1
Власники: Держава, Орган державної влади, ФОНД ДЕРЖАВНОГО МАЙНА УКРАЇНИ, код ЄДРПОУ: 00032945, країна реєстрації: Україна

Відомості про реєстрацію іншого речового права відсутні

Відомості про державну реєстрацію іпотеки відсутні

Відомості про державну реєстрацію обтяжень відсутні

**ВІДОМОСТІ
З РЕЄСТРУ ПРАВ ВЛАСНОСТІ НА НЕРУХОМЕ МАЙНО**

За вказаними параметрами запиту у Реєстрі прав власності на нерухоме майно відомості відсутні

**ВІДОМОСТІ
З ЄДИНОГО РЕЄСТРУ ЗАБОРОН ВІДЧУЖЕННЯ ОБ'ЄКТІВ НЕРУХОМОГО МАЙНА**

За вказаними параметрами запиту у Єдиному державному реєстрі заборон відчуження об'єктів нерухомого майна відомості відсутні

**ВІДОМОСТІ
З ДЕРЖАВНОГО РЕЄСТРУ ІПОТЕК**



За вказаними параметрами запиту у Державному реєстрі іпотек відомості відсутні

Інформаційну довідку
сформував:

головний спеціаліст Танцюра Михайло Валерійович



**Інформація з Державного реєстру речових прав на нерухоме майно та Реєстру прав власності на нерухоме майно,
Державного реєстру іпотек, Єдиного реєстру заборон відчуження об'єктів нерухомого майна щодо об'єкта
нерухомого майна**

Номер інформаційної довідки: 402596491
Дата, час формування: 06.11.2024 15:57:56
Інформаційну довідку сформовано: Великих Лариса Олександрівна, Фонд державного майна України, м.Київ
Підстава формування інформаційної довідки: довідка

Параметри запити

Пошук в Державному реєстрі речових прав на нерухоме майно про: права власності, інші речові права, іпотеки, обтяження
Реєстраційний номер об'єкта нерухомого майна: 2738655032100

**ВІДОМОСТІ
З ДЕРЖАВНОГО РЕЄСТРУ РЕЧОВИХ ПРАВ
Актуальна інформація про об'єкт речових прав**

Реєстраційний номер об'єкта нерухомого майна: 2738655032100
Об'єкт речових прав: закінчений будівництвом об'єкт
Тип об'єкта: готельно-ресторанний комплекс, об'єкт житлової нерухомості: Ні
Адреса: Київська обл., Вишгородський р., с. Сухолуччя, "Акація" урочище, будинок 1
Номер об'єкта в РПВН: 34284001

Актуальна інформація про речове право

Номер відомостей про речове право: 50371042

Тип речового права: право власності
Дата, час державної реєстрації: 22.05.2023 08:14:22
Державний реєстратор: Коваленко Дмитро Вікторович, Чабанівська селищна рада Фастівського району Київської області, Київська обл.
Підстава внесення запису: Рішення про державну реєстрацію прав та їх обтяжень, індексний номер: 67718433 від 24.05.2023 08:41:57, Коваленко Дмитро Вікторович, Чабанівська селищна рада Фастівського району Київської області, Київська обл.
Документи, подані для державної реєстрації: рішення суду, серія та номер: 991/5572/22, виданий 12.12.2022, видавник: ВИЩИЙ АНТИКОРУПЦІЙНИЙ СУД
Розмір частки: 1
Власники: Держава, Орган державної влади, ФОНД ДЕРЖАВНОГО МАЙНА УКРАЇНИ, код ЄДРПОУ: 00032945, країна реєстрації: Україна

Відомості про реєстрацію іншого речового права відсутні

Відомості про державну реєстрацію іпотеки відсутні

Відомості про державну реєстрацію обтяжень відсутні

**ВІДОМОСТІ
З РЕЄСТРУ ПРАВ ВЛАСНОСТІ НА НЕРУХОМЕ МАЙНО**

За вказаними параметрами запити у Реєстрі прав власності на нерухоме майно відомості відсутні

**ВІДОМОСТІ
З ЄДИНОГО РЕЄСТРУ ЗАБОРОН ВІДЧУЖЕННЯ ОБ'ЄКТІВ НЕРУХОМОГО МАЙНА**

За вказаними параметрами запити у Єдиному державному реєстрі заборон відчуження об'єктів нерухомого майна відомості відсутні

**ВІДОМОСТІ
З ДЕРЖАВНОГО РЕЄСТРУ ІПОТЕК**

За вказаними параметрами запити у Державному реєстрі іпотек відомості відсутні

Інформаційну довідку сформував: головний спеціаліст Великих Лариса Олександрівна



UB
Фонд державного майна України
№10-78-30327 від 08.11.2024
КЕП: Смачило І. В. 08.11.2024 11:48
3FAA9288358EC00304000000A04F3800C8ADCB00
Сертифікат дійсний з 04.01.2024 00:00 до 03.01.2026 23:59



RRP-4HL4C40GQ

**Голові Комісії з питань передачі
об'єктів зі сфери управління Фонду
державного майна України до сфери
управління Міністерства захисту
довкілля та природних ресурсів
України на баланс парку-пам'ятки
садово-паркового мистецтва
загальнодержавного значення
«Межигір'я»**

Юхимчук О.Ю.

Окрема думка

Керуючись принципами об'єктивності та неупередженості, враховуючи зафіксовані членами Комісії з питань передачі об'єктів зі сфери управління Фонду державного майна України до сфери управління Міністерства захисту довкілля та природних ресурсів України на баланс парку-пам'ятки садово-паркового мистецтва загальнодержавного значення «Межигір'я» (далі – Комісії) руйнації та пошкодження об'єктів, що передаються відповідно до розпорядження Кабінету Міністрів України від 01 листопада 2024 року № 1075-р «Деякі питання передачі активів, стягнутих в дохід держави» (далі – Розпорядження), вважаємо за доцільне зазначити, що переважна більшість будівель і споруд потребують будівельної експертизи для визначення стану їх придатності для подальшої експлуатації, в тому числі з урахуванням вимог законодавства у сфері охорони праці.

По всіх об'єктах нерухомого майна відсутня технічна документація (технічні паспорти, інвентаризаційні справи), звітів про оцінку майна (актів оцінки майна) тощо, відповідно до вимог Закону України «Про оцінку майна, майнових прав та професійну оціночну діяльність в Україні».

Крім того, членами Комісії встановлена відсутність об'єкта, а саме: адмінбудинок, літера Р, загальна площа 920,8 кв.м, розташованого за адресою Київська область, Вишгородський район, с. Нові Петрівці, вул. Франка Івана, будинок 19. Попередні ознаки забудови також відсутні (додаток 1, фото додаються). Акт про відсутність майна Комісії не надано.

Також варто особливо відзначити об'єкти нерухомого майна, які були зруйновані та мають значні пошкодження внаслідок військової агресії російської федерації, а саме:

- Елінг, літ. ЄЗ, розташований за адресою Київська область, Вишгородський район, с. Нові Петрівці, вул. Франка Івана, будинок 19 – будівля знаходиться в аварійному та непридатному для використання стані, зруйновано

фасад, металоконструкцію та сукупність будівельно-оздоблювальних елементів, наявні наслідки пожежі (додаток 2, фото додаються);

- споруди та будівлі, розташовані на території готельно-ресторанного комплексу за адресою: Київська область, Вишгородський район, «Акація» урочище, буд.1, ідентифікувати які неможливо у зв'язку з відсутністю технічної документації та відповідних відомостей в Державному реєстрі речових прав на нерухоме майно. Комісією на території комплексу встановлені ознаки повністю зруйнованої споруди на площі орієнтовно понад 300 кв.м (додаток 3, фото додаються).

Акти комісійного обстеження по зруйнованому та пошкодженому внаслідок ракетних обстрілів майну та інформація по факту реєстрації пошкодженого майна в правоохоронних органах відсутні, дані в Державний реєстр майна, пошкодженого та знищеного внаслідок бойових дій, терористичних актів, диверсій, спричинених військовою агресією російської федерації не внесені. Потребує будівельно-технічної експертизи з метою отримання відповідного висновку та прийняття рішення щодо можливості та економічної доцільності відновлення вказаних об'єктів.

Більша частина активів (об'єктів нерухомого майна), що передається за Розпорядженням, знаходиться в незадовільному стані та потребує проведення будівельно-технічної експертизи з метою визначення обсягу та вартості робіт із відновлення шляхом поточного або капітального ремонту, реконструкції та реставрації.

Звертаємо також увагу на такі обставини:

- за адресою: Київська область, Вишгородський район, село Нові Петрівці, вул. Івана Франка, 19, розташована будівля Межигірського Спасо-Преображенського монастиря. Намісник цього монастиря, без правових підстав, постійно проживає в «Будинку охорони», літ Щ. Інформація та документи про будівлі монастиря, зокрема технічні паспорти відсутні. Згідно з відомостями з відкритих реєстрів, релігійна організація зареєстрована поза межами території Парку-пам'ятки «Межигір'я», а саме за адресою: 07354, Київська область, Вишгородський район, село Нові Петрівці, вулиця Ватутіна (https://youcontrol.com.ua/catalog/company_details/44260387/).

- згідно з даними Єдиного державного реєстру арештованих активів між АРМА та ТОВ «7 днів» існує чинний договір управління активами № 2553 від 09.06.2021 строком дії до 31.10.2025, згідно з яким в управління передано рухоме та нерухоме майно, зокрема, готельно-ресторанний комплекс (реєстраційний номер 2738655032100), розташований за адресою: Київська область, Вишгородський район, «Акація» урочище, буд. 1. Право іншого управителя на майно, відповідно умов договору, є значною перешкодою для

управління нерухомим майном в майбутньому, оскільки відповідно до норм глави 70 Цивільного кодексу України з урахуванням особливостей, викладених в Законі України «Про Національне агентство України з питань виявлення, розшуку та управління активами, одержаними від корупційних та інших злочинів» та ст. 100 Кримінального процесуального кодексу України, оскільки арешт та передача активів в управління фактично передбачає передачу прав, якими наділений власник відповідного активу в частині володіння, користування, але з урахуванням обмежень в частині розпорядження активами (нерухомим майном).

(<https://reestr.arma.gov.ua/#/Manddce2f6781686f0b17aacb88c9680127b6608bb227753e03fd99b9f536cab46b>).

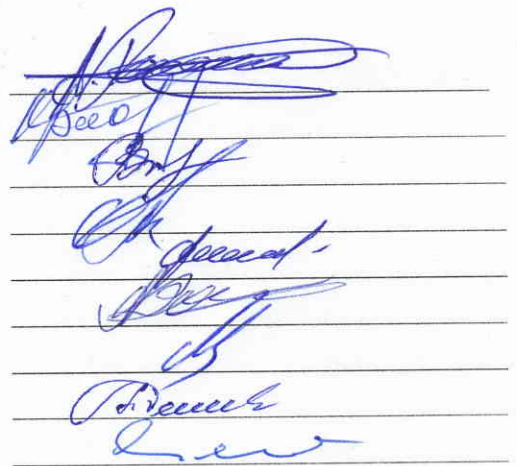
- на території Центру відпочинку та здоров'я за адресою: Київська область, Вишгородський район, с. Нові Петрівці, вул. Франка Івана, будинок 19, зареєстровані внутрішньо переміщені особи, у тому числі неповнолітні діти, які постійно проживають в житловому будинку за адресою: Київська область, Вишгородський район, с. Нові Петрівці, вул. Івана Богуна, 33.

На думку членів комісії перелічені обставини/інформація, зокрема щодо зареєстрованих внутрішньо переміщених осіб, діючого договору управління активами та постійного проживання без законних підстав намісника Межигірського Спасо-Преображенського монастиря в будівлі на території Центру відпочинку та здоров'я за адресою: Київська область, Вишгородський район, с. Нові Петрівці, вул. Франка Івана, будинок 19 в подальшому ускладнить управління нерухомим майном. А також стане суттєвою перешкодою в реалізації в повній мірі функцій держави щодо покращення та розвитку рекреаційних територій та захисту природно заповідного фонду.

Зазначені вище обставини потребують вирішення по суті та приведення до вимог чинного законодавства України.

Члени комісії:

БАСАРАБ Олександр
 БЛОХІН Юрій
 БУРДАНОВА Марина
 ГРИГОРСЬКИЙ Олег
 ДЕРКАЧ Ірина
 ЗАЙКА Анатолій
 МАТВЄЄВ Сергій
 РОКІТЕНЕЦЬ Олена
 СНІТКО Олександр



20 грудня 2024 р.

Додаток 1

Фото відсутнього об'єкта а саме: адмінбудинок, літера Р, загальна площа 920.8 кв.м., розташованого за адресою Київська область, Вишгородський район, с. Нові Петрівці, вул. Франка Івана, будинок 19



Фото пошкоджень споруди Елінг, літ. ЄЗ, розташований за адресою Київська область,
Вишгородський район, с. Нові Петрівці, вул. Франка Івана, будинок 19



Фото зруйнованої будівлі, розташованої на території готельно-ресторанного комплексу (адреса Київська область, Вишгородський район, "Акація" урочище, буд. 1:

